

РОССИЙСКАЯ ФЕДЕРАЦИЯ
АМУРСКАЯ ОБЛАСТЬ



ПРОЕКЦИЯ
проектное бюро

Индивидуальный предприниматель Слепцова Анна Юрьевна

Регистрационный номер 2164 в Ассоциации СРО «ЭкспертПроект» (СРО-П-182-02042013)

ЗАКАЗЧИК: ООО «МЕГАТЕК-СТРОЙ-ИНВЕСТ»

ОБЪЕКТ: «Проект планировки и межевания территории на земельном участке с кадастровым номером 28:10:101001:34 в с. Чигири Благовещенского муниципального округа Амурской области»

ШИФР: 015-ППМТ-2023

ПРОЕКТ МЕЖЕВАНИЯ ТЕРРИТОРИИ

Том IV МАТЕРИАЛЫ ПО ОБОСНОВАНИЮ

БЛАГОВЕЩЕНСК 2024

РОССИЙСКАЯ ФЕДЕРАЦИЯ
АМУРСКАЯ ОБЛАСТЬ



ПРОЕКЦИЯ
проектное бюро

Индивидуальный предприниматель Слепцова Анна Юрьевна
Регистрационный номер 2164 в Ассоциации СРО «ЭкспертПроект» (СРО-П-182-02042013)
Юридический адрес: 675000, Амурская область, г. Благовещенск, пер. Технический, 98.
Фактический адрес: 675000, Амурская область, г. Благовещенск, ул. Пушкина, д.49, оф. 317

ЗАКАЗЧИК: ООО «МЕГАТЕК-СТРОЙ-ИНВЕСТ»

ОБЪЕКТ: «Проект планировки и межевания территории на земельном участке с кадастровым номером 28:10:101001:34 в с. Чигири Благовещенского муниципального округа Амурской области»

ШИФР: 015-ППМТ-2023

ПРОЕКТ МЕЖЕВАНИЯ ТЕРРИТОРИИ

Том IV МАТЕРИАЛЫ ПО ОБОСНОВАНИЮ





Главный инженер проекта

А.Ю. Слепцова

БЛАГОВЕЩЕНСК 2024

СОСТАВ ПРОЕКТА ПЛАНИРОВКИ ТЕРРИТОРИИ И
ПРОЕКТА МЕЖЕВАНИЯ ТЕРРИТОРИИ




№п/п	Наименование	Страница
ПРОЕКТ ПЛАНИРОВКИ ТЕРРИТОРИИ		
Том I ОСНОВНАЯ ЧАСТЬ		
Раздел 1	Проект планировки территории. Графическая часть	
Раздел 2	Основные положения. Текстовая часть	
Том II МАТЕРИАЛЫ ПО ОБОСНОВАНИЮ		
Раздел 3	Материалы по обоснованию проекта планировки территории. Графическая часть	
Раздел 4	Материалы по обоснованию проекта планировки территории. Текстовая часть	
	Приложение	
ПРОЕКТ МЕЖЕВАНИЯ ТЕРРИТОРИИ		
Том III ОСНОВНАЯ ЧАСТЬ		
Раздел 1	Проект межевания территории. Графическая часть	
Раздел 2	Проект межевания территории. Текстовая часть	
Том IV МАТЕРИАЛЫ ПО ОБОСНОВАНИЮ		
Раздел 1	Материалы по обоснованию проекта межевания территории. Графическая часть	

Взам. инв.№	Подп и дата									
Инв№ подл							015-ППМТ-2023			
	Изм.	Кол.	Лист	Недок	Подпись	Дата				
	Разработал	Слепцова					Состав проекта	Стадия	Лист	Листов
	Проверил	Лошаков						ПП	1	1
	ГИП	Слепцова						 ПРОЕКЦИЯ проектное бюро		


Содержание

№п/п	Наименование	Страница
	ПРОЕКТ МЕЖЕВАНИЯ ТЕРРИТОРИИ	
	Том IV МАТЕРИАЛЫ ПО ОБОСНОВАНИЮ	
	Раздел 3 Проект межевания территории. Графическая часть	
	Чертёж межевания территории М 1:2000	

Взам. инв.№	
Подп и дата	
Инв№ подл	

						015-ППМТ-2023
Изм.	Кол.	Лист	Недок	Подпись	Дата	
Разработал		Лошаков				
Проверил		Слепцова				Содержание
ГИП		Слепцова				

Стадия	Лист	Листов
ПП	1	1




ПРОЕКЦИЯ






проектное бюро

Чертеж межевания территории

Условные обозначения

 Граница проектирования

Охранные зоны сетей (проектируемые)



-  Охрannая зона водопровода
-  Охрannая зона хоз. канализации
-  Охрannая зона теплотрассы
-  Охрannая зона сетей газоснабжения
-  Охрannая зона линии электропередач

Согласовано

Взам. инв. №

Подпись и дата

Инв. № подл.

						015-ППМТ-2023			
						Проект планировки и межевания территории на земельном участке с кадастровым номером 28:10:101001:34 в с. Чигири Благовещенского муниципального округа Амурской области			
Изм.	Кол.уч	Лист	Ндок.	Подп.	Дата	Проект межевания территории Материалы по обоснованию	Стадия	Лист	Листов
Разработал		Лошаков					ГМ	1	1
Проверил		Слепцова							
ГИП		Слепцова				Чертеж межевания территории М 1:2000	 ПРОЕКЦИЯ проектное бюро		