



**АДМИНИСТРАЦИЯ
БЛАГОВЕЩЕНСКОГО МУНИЦИПАЛЬНОГО ОКРУГА
АМУРСКОЙ ОБЛАСТИ**

ПОСТАНОВЛЕНИЕ

21.11.2024

г. Благовещенск

№ 3250

Об установлении публичного сервитута для строительства и реконструкции аэропортового комплекса «Игнатьево» (г. Благовещенск)

Рассмотрев ходатайство вх. 2332 от 06.09.2024 ФКУ «Ространсmodernизация» (ОГРН 1027739457745, ИНН 7702331944, юридический адрес: 109012, г. Москва, ул. Рождественка, д. 1, стр. 1) и в соответствии с главой V.7 Земельного кодекса Российской Федерации, п.2 ст. 23, ст. 39.41 Земельного кодекса Российской Федерации, пункта 4 статьи 3.6 Федерального закона от 25.10.2001 № 137-ФЗ «О введении в действие Земельного кодекса Российской Федерации», администрация Благовещенского муниципального округа

п о с т а н о в л я е т :

1. Установить публичный сервитут (сроком на 12 месяцев) в интересах ФКУ «Ространсmodernизация» в целях осуществления мероприятий по проекту «Строительство и реконструкция аэропортового комплекса «Игнатьево» (г. Благовещенск)», цель размещения – инженерные сети, в отношении части земель кадастрового квартала 28:10:013001.

Общей площадью: 99 кв.м.

Местоположение: Амурская обл., р-н Благовещенский.

2. Лицо, на основании ходатайства, которого принято решение об установлении публичного сервитута: ФКУ «Ространсmodernизация» ОГРН 1027739457745, ИНН 7702331944, юридический адрес: 109012, г. Москва, ул. Рождественка, д. 1, стр. 1).

3. Утвердить прилагаемую схему границ публичного сервитута на кадастровом плане территории для строительства и реконструкции аэропортового комплекса «Игнатьево» (г. Благовещенск), приложение №1.

4. Плата за публичный сервитут в отношении земель или земельных участков, находящихся в государственной или муниципальной собственности и не предоставленных гражданам или юридическим лицам, не взимается.

5. Обществу с ограниченной ответственностью ФКУ «Ространсmodernизация» привести земельные участки в состояние, пригодное для их использования в соответствии с разрешенным использованием, в срок не позднее, чем три месяца после строительства реконструкции аэропортового комплекса.

6. МБУ «Информационный центр Благовещенского муниципального округа» в течение 5 (пяти) рабочих дней:

- обеспечить размещение настоящего постановления на официальном сайте Благовещенского муниципального округа (www.blgraion.amurobl.ru) в информационно-телекоммуникационной сети «Интернет»;

- обеспечить опубликование настоящего постановления (за исключением приложений к нему) в сетевом издании «Официальный вестник Благовещенского муниципального округа».

7. Управлению имущественных и земельных отношений администрации Благовещенского муниципального округа:

- направить копии настоящего постановления правообладателям земельных участков, в отношении которых принято решение об установлении публичного сервитута, с уведомлением о вручении по почтовым адресам, указанным в выписках из Единого государственного реестра недвижимости;

- направить настоящее постановление и описание местоположения границ публичного сервитута в Управление Росреестра по Амурской области;

- направить ФКУ «Ространсмодернизация» настоящее постановление об установлении публичного сервитута, сведения о лицах, являющихся правообладателями земельных участков, сведения о лицах, подавших заявления об учете их прав (обременений прав) на земельные участки, способах связи с ними, копии документов, подтверждающих права указанных лиц на земельные участки.

8. Контроль за исполнением настоящего постановления возложить на первого заместителя главы администрации Благовещенского муниципального округа П.Ю. Лапин.

Глава
Благовещенского муниципального округа



Д.В. Салтыков


Утверждено 14.24 N 3250



Схема расположения границ публичного сервитута

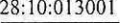
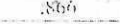



Публичный сервитут в целях осуществления мероприятий по объекту "Строительство и реконструкция аэропортового комплекса "Игнатьево" (г.Благовещенск)"

Благовещенский муниципальный округ



М 1:2000

Условные обозначения:

-  граница и номер кадастрового квартала
-  граница и кадастровый номер земельного участка, сведения о котором содержатся в ЕГРН
-  границы населенного пункта города Благовещенска Амурской области
-  граница публичного сервитута
-  контур инженерного сооружения, для которого устанавливается сервитут (сети электроснабжения 10кВ)

ГРАФИЧЕСКОЕ ОПИСАНИЕ МЕСТОПОЛОЖЕНИЯ ГРАНИЦ ПУБЛИЧНОГО СЕРВИТУТА
Публичный сервитут в целях осуществления мероприятий по объекту "Строительство и реконструкция
аэропортового комплекса "Игнатьево" (г.Благовещенск)"

(наименование объекта, местоположение границ которого описано (далее - объект))

Раздел 1

Сведения об объекте

Сведения об объекте		
№ п/п	Характеристики объекта	Описание характеристик
1	2	3
1	Местоположение объекта	Амурская область, Благовещенский муниципальный округ
2	Площадь объекта +/- величина погрешности определения площади (Р+/- Дельта Р)	99 кв.м ± 3 кв.м
3	Иные характеристики объекта	Публичный сервитут в целях осуществления мероприятий по объекту "Строительство и реконструкция аэропортового комплекса "Игнатьево" (г.Благовещенск)"

Раздел 2

Сведения о местоположении границ объекта

1. Система координат МСК-28, зона 3

2. Сведения о характерных точках границ объекта

Обозначение характерных точек границ	Координаты, м		Метод определения координат характерной точки	Средняя квадратическая погрешность положения характерной точки (M_t), м	Описание обозначения точки на местности (при наличии)
	X	Y			
1	2	3	4	5	6
1	466501.11	3279860.76	Аналитический метод	0.10	—
2	466498.66	3279864.49	Аналитический метод	0.10	—
3	466480.49	3279852.63	Аналитический метод	0.10	—
4	466486.19	3279850.37	Аналитический метод	0.10	—
5	466498.69	3279858.53	Аналитический метод	0.10	—
1	466501.11	3279860.76	Аналитический метод	0.10	—

3. Сведения о характерных точках части (частей) границы объекта

Обозначение характерных точек части границы	Координаты, м		Метод определения координат характерной точки	Средняя квадратическая погрешность положения характерной точки (M_t), м	Описание обозначения точки на местности (при наличии)
	X	Y			
1	2	3	4	5	6
—	—	—	—	—	—