


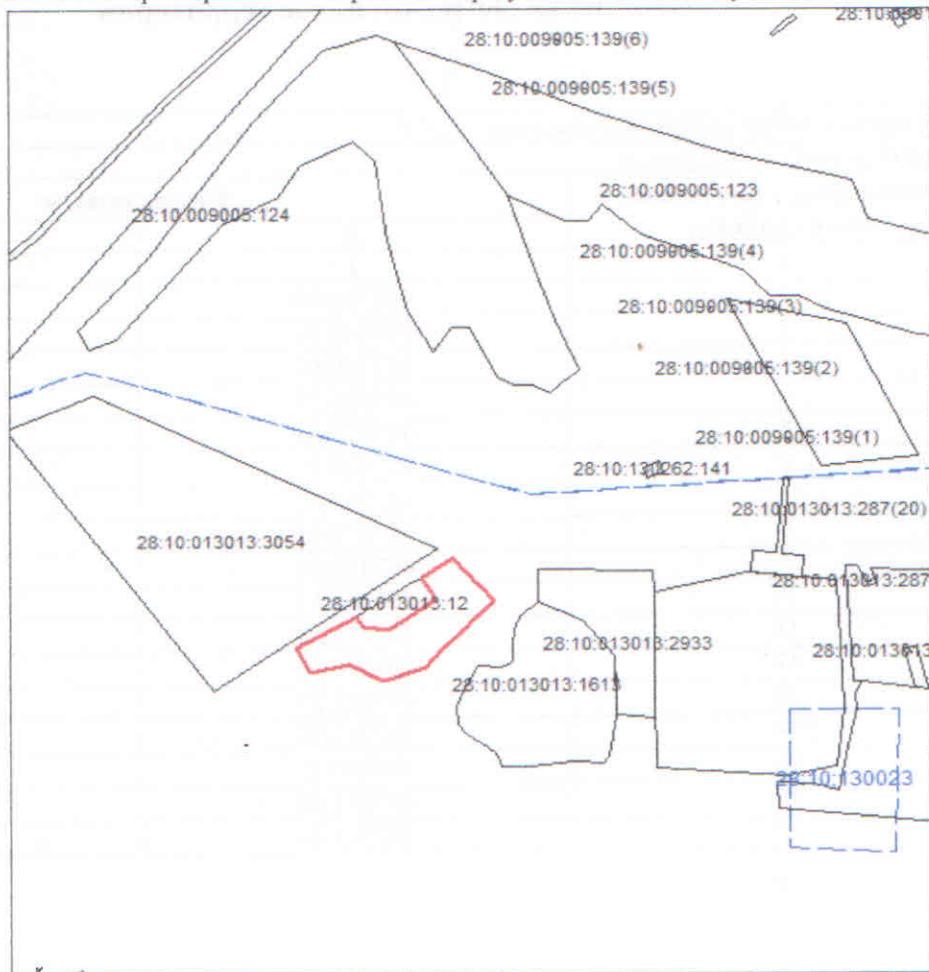


Условные обозначения:

-  - граница образуемого земельного участка
-  - границы земельных участков, согласно сведениям ЕГРН
- 3**  - обозначение характерной точки границы образуемого земельного участка



Масштаб: 1:15000

Ветеринар
Начальник отдела
АРХИТЕКТУРЫ ГРАДОСТРО-
ИТЕЛЬСТВА И ДОРОЖНОЙ ДЕЯ-
ТЕЛЬНОСТИ *Н. С. С.*

**СХЕМА РАСПОЛОЖЕНИЯ ЗЕМЕЛЬНОГО УЧАСТКА
на кадастровом плане территории**

<i>Кадастровый номер земельного участка: 3У1</i>		
<i>Площадь участка: 50129 кв. м.</i>		
Обозначение характерных точек границы	Координаты, м	
	X	X
1	2	3
1	467796.96	3285218.2
2	467843.60	3285287.20
3	467740.60	3285377.95
4	467626.57	3285265.10
5	467577.53	3285225.85
6	467548.10	3285137.54
7	467561.42	3285114.66
8	467575.43	3285097.78
9	467576.86	3285081.62
10	467586.11	3285059.05
11	467577.58	3285008.71
12	467576.50	3284973.51
13	467625.35	3284943.77
14	467701.96	3285075.13
15	467679.2	3285092.21
16	467671.49	3285146.63
17	467745.72	3285252.02

Графическая часть представлена на обороте

КАДАСТРОВЫЙ ПЛАН
- ОБЪЕКТЫ НЕДВИЖИМОСТИ
- АДРЕС: ВОЛЖСКИЙ ИЛИНСКИЙ РАЙОН
- АДРЕС: ВОЛЖСКИЙ ИЛИНСКИЙ РАЙОН