

ПРОТОКОЛ О РЕЗУЛЬТАТАХ АУКЦИОНА № U23000016960000000315-3

13.02.2026 09:00:10

Открытый аукцион на право заключения договора аренды земельного участка в электронной форме проводится в соответствии с Постановлением администрации Благовещенского муниципального округа Амурской области № 157 от 22.01.2026 г. в соответствии с Земельным Кодексом Российской Федерации (далее – ЗК РФ).

1. Предмет аукциона на право заключения договора аренды земельного участка в электронной форме: Извещение о проведении торгов на право заключения договора аренды земельного участка с кадастровым номером:

28:10:013001:2615 (Лот № 1)

28:10:013011:380 (Лот № 2)

28:10:013001:2832 (Лот № 3)

2. Продавец (арендодатель): УПРАВЛЕНИЕ ИМУЩЕСТВЕННЫХ И ЗЕМЕЛЬНЫХ ОТНОШЕНИЙ АДМИНИСТРАЦИИ БЛАГОВЕЩЕНСКОГО МУНИЦИПАЛЬНОГО ОКРУГА АМУРСКОЙ ОБЛАСТИ

3. Организатор: УПРАВЛЕНИЕ ИМУЩЕСТВЕННЫХ И ЗЕМЕЛЬНЫХ ОТНОШЕНИЙ АДМИНИСТРАЦИИ БЛАГОВЕЩЕНСКОГО МУНИЦИПАЛЬНОГО ОКРУГА АМУРСКОЙ ОБЛАСТИ, Юридический адрес: 675004, Россия, Амурская обл, г Благовещенск, ул Зейская, д. 198, Почтовый адрес: 675004, Россия, Амурская обл, г Благовещенск, ул. Шевченко, д. 28

4. Лоты аукциона:

Номер лота / Наименование лота	Начальная цена за лот, руб.	Сумма задатка, руб.	Статус лота
№ 1 - Земельный участок с кадастровым номером 28:10:013001:2615	16 347,07 руб.	3 269,41 руб.	Состоялся
№ 2 - Земельный участок с кадастровым номером 28:10:013011:380	9 675,65 руб.	1 935,13 руб.	Состоялся
№ 3 - Земельный участок с кадастровым номером 28:10:013001:2832	7 221,67 руб.	1 444,33 руб.	Состоялся

4.1. Извещение о проведении аукциона на право заключения договора аренды земельного участка в электронной форме и документация по проведению аукциона на право заключения договора аренды земельного участка в электронной форме размещены на официальном сайте по адресу в сети Интернет: www.torgi.gov.ru и на электронной площадке irts-tender.ru процедура № 23000016960000000315.

5. Состав комиссии:

1.	Умнов Виталий Викторович	Председатель комиссии	Заместитель главы администрации Благовещенского муниципального округа
2.	Гурылёва Ольга Владимировна	Зам. председателя комиссии	Начальник управления имущественных и земельных отношений администрации Благовещенского муниципального округа
3.	Овчинникова Валерия Дмитриевна	Секретарь	Консультант отдела кадастровых инженеров МБУ «Информационный центр Благовещенского муниципального округа»
4.	Белямова Виктория Николаевна	Член комиссии	начальник отдела земельных отношений управления имущественных и земельных отношений администрации Благовещенского

			муниципального округа
5.	Белявцева Юлия Сергеевна	Член комиссии	Консультант отдела земельных отношений управления имущественных и земельных отношений администрации Благовещенского муниципального округа
6.	Андрианова Анастасия Викторовна	Член комиссии	Консультант отдела земельных отношений управления имущественных и земельных отношений администрации Благовещенского муниципального округа
7.	Коляда Светлана Владимировна	Член комиссии	Директор МКУ "ЦБ учреждений Благовещенского муниципального округа
8.	Зинкова Валентина Васильевна	Член комиссии	Консультант правового отдела администрации Благовещенского муниципального округа

6. На заседании комиссии присутствуют:

1.	Умнов Виталий Викторович	Председатель комиссии	Заместитель главы администрации Благовещенского муниципального округа
2.	Гурылёва Ольга Владимировна	Зам. председателя комиссии	Начальник управления имущественных и земельных отношений администрации Благовещенского муниципального округа
3.	Овчинникова Валерия Дмитриевна	Секретарь	Консультант отдела кадастровых инженеров МБУ «Информационный центр Благовещенского муниципального округа»
4.	Белямова Виктория Николаевна	Член комиссии	Начальник отдела земельных отношений управления имущественных и земельных отношений администрации Благовещенского муниципального округа
5.	Белявцева Юлия Сергеевна	Член комиссии	Консультант отдела земельных отношений управления имущественных и земельных отношений администрации Благовещенского муниципального округа
6	Андрианова Анастасия Викторовна	Член комиссии	Консультант отдела земельных отношений управления имущественных и земельных отношений администрации Благовещенского муниципального округа
7	Коляда Светлана Владимировна	Член комиссии	Директор МКУ "ЦБ учреждений Благовещенского муниципального округа
8	Зинкова Валентина Васильевна	Член комиссии	Консультант правового отдела администрации Благовещенского муниципального округа

7. На участие в аукционе на право заключения договора аренды земельного участка в электронной форме поданы заявки от:

Номер лота / Наименование лота	Начальная цена за лот	Наименование участника	ИНН/КПП	Почтовый адрес
№ 1 - Земельный участок с кадастровым номером 28:10:013001:2615	16 347,07 руб	Шутенко Виталий Анатольевич	282911145040/	Россия, Амурская область, г. Шимановск, Микрорайон 1, д. 23
№ 1 - Земельный участок с кадастровым номером 28:10:013001:2615	16 347,07 руб	Гаврилюк Евгений Леонидович	280104491381/	Россия, Амурская область, г. Благовещенск, ул. Краснофлотская, д. 123
№ 1 - Земельный участок с кадастровым номером 28:10:013001:2615	16 347,07 руб	Куденков Артём Юрьевич	282100767339/	Россия, Амурская область, г. Благовещенск, ул. Заводская, д. 2
№ 1 - Земельный участок с кадастровым номером 28:10:013001:2615	16 347,07 руб.	Тетюшкина Татьяна Валерьевна, действующая по доверенности за Романенко Евгения Александровича, от 28.11.2025 № 28АА1675966	280721504360/	Россия, Амурская область, г. Свободный, ул. Малиновского, д. 77
№ 1 - Земельный участок с кадастровым номером 28:10:013001:2615	16 347,07 руб	Литовский Максим Геннадьевич	280113100725/	Россия, Амурская область, г. Благовещенск, ул. Ленина, д. 150
№ 1 - Земельный участок с кадастровым номером 28:10:013001:2615	16 347,07 руб	Данилов Павел Сергеевич	281001427040/	Россия, Амурская область, г. Благовещенск, ул. 50 лет Октября, д. 106/2
№ 1 - Земельный участок с кадастровым номером 28:10:013001:2615	16 347,07 руб	Костыгов Лев Олегович	352527446700/	Россия, г. Вологда, пер. Технический, д. 35
№ 1 - Земельный участок с кадастровым номером 28:10:013001:2615	16 347,07 руб	Верещага Алексей Александрович	282401024055/	Россия, Амурская область, г. Белогорск, ул. Базарная, д. 2
№ 1 - Земельный участок с кадастровым номером 28:10:013001:2615	16 347,07 руб	Постников Константин Валерьевич	280115144534/	Россия, Амурская область, г. Благовещенск, ул. Горького, д. 196
№ 1 - Земельный участок с кадастровым номером 28:10:013001:2615	16 347,07 руб	Гон Кристина Александровна	650116185976/	Россия, Сахалинская область, г. Южно-Сахалинск, ул. Б-р Анкудинова, д. 15
№ 1 - Земельный участок с кадастровым номером 28:10:013001:2615	16 347,07 руб	Гаглоева Светлана Шотаевна	150408321069/	Республика Северная Осетия-Алания, г. Владикавказ, ул. Карла Маркса, д. 9
№ 1 - Земельный участок с кадастровым номером	16 347,07 руб	Янюк Екатерина Александровна	28048806360/	Россия, Амурская область, г. Благовещенск, пер. Технический,

28:10:013001:2615				д. 91, кв. 116
№ 1 - Земельный участок с кадастровым номером 28:10:013001:2615	16 347,07 руб	Тимошенко Татьяна Павловна	282200049211/	Россия, Амурская область, г. Благовещенск, ул. Чайковского, д. 195
№ 1 - Земельный участок с кадастровым номером 28:10:013001:2615	16 347,07 руб	Чесноков Владислав Викторович	280124801659/	Россия, Амурская область, р-н. Благовещенский, с. Чигири, ул. Тенистая, Л-190
№ 1 - Земельный участок с кадастровым номером 28:10:013001:2615	16 347,07 руб	ООО «КФК Дмитриевское»	2800000892/ 280001001	Россия, Амурская область, г. Благовещенск, ул. Ленина, д. 211
№ 1 - Земельный участок с кадастровым номером 28:10:013001:2615	16 347,07 руб	Гаврилов Николай Александрович	280112115302/	Россия, Амурская область, г. Благовещенск, ул. Островского, д. 14
№ 2 - Земельный участок с кадастровым номером 28:10:013011:380	9 675,65 руб	Суслов Денис Александрович	280120312336/	Россия, Амурская область, г. Благовещенск, ул. Забурхановская, д. 42
№ 2 - Земельный участок с кадастровым номером 28:10:013011:380	9 675,65 руб	Данилов Павел Сергеевич	281001427040/	Россия, Амурская область, г. Благовещенск, ул. 50 лет Октября, д. 106/2
№ 2 - Земельный участок с кадастровым номером 28:10:013011:380	9 675,65 руб	Костыгов Лев Олегович	352527446700/	Россия, г. Вологда, пер. Технический, д. 35
№ 2 - Земельный участок с кадастровым номером 28:10:013011:380	9 675,65 руб	Верещага Алексей Александрович	282401024055/	Россия, Амурская область, г. Белогорск, ул. Базарная, д. 2
№ 2 - Земельный участок с кадастровым номером 28:10:013011:380	9 675,65 руб	Гон Кристина Александровна	650116185976/	Россия, Сахалинская область, г. Южно-Сахалинск, ул. Б-р Анкудинова, д. 15
№ 2 - Земельный участок с кадастровым номером 28:10:013011:380	9 675,65 руб	Гаглыева Светлана Шотаевна	150408321069/	Республика Северная Осетия-Алания, г. Владикавказ, ул. Карла Маркса, д. 9
№ 2 - Земельный участок с кадастровым номером 28:10:013011:380	9 675,65 руб	Гильфанова Александра Викторовна, действующая по доверенности за Гильфанова Игоря Игоревича, от 20.01.2026 № 36 АВ 4987551	366519915776/	Россия, г. Воронеж, ул. Персиковая, д. 18
№ 2 - Земельный участок с кадастровым номером 28:10:013011:380	9 675,65 руб	Гильфанов Михаил Игоревич	366527468810/	Россия, г. Воронеж, ул. Персиковая, д. 18

№ 2 - Земельный участок с кадастровым номером 28:10:013011:380	9 675,65 руб	Гаврилов Николай Александрович	280112115302/	Россия, Амурская область, г. Благовещенск, ул. Островского, д. 14
№ 3 - Земельный участок с кадастровым номером 28:10:013001:2832	7 221,67 руб.	Шутенко Виталий Анатольевич	282911145040/	Россия, Амурская область, г. Шимановск, Микрорайон 1, д. 23
№ 3 - Земельный участок с кадастровым номером 28:10:013001:2832	7 221,67 руб.	Гаврилюк Евгений Леонидович	280104491381/	Россия, Амурская область, г. Благовещенск, ул. Краснофлотская, д. 123
№ 3 - Земельный участок с кадастровым номером 28:10:013001:2832	7 221,67 руб.	Куденков Артём Юрьевич	282100767339/	Россия, Амурская область, г. Благовещенск, ул. Заводская, д. 2
№ 3 - Земельный участок с кадастровым номером 28:10:013001:2832	7 221,67 руб.	Данилов Павел Сергеевич	281001427040/	Россия, Амурская область, г. Благовещенск, ул. 50 лет Октября, д. 106/2
№ 3 - Земельный участок с кадастровым номером 28:10:013001:2832	7 221,67 руб.	Костыгов Лев Олегович	352527446700/	Россия, г. Вологда, пер. Технический, д. 35
№ 3 - Земельный участок с кадастровым номером 28:10:013001:2832	7 221,67 руб.	Верещага Алексей Александрович	282401024055/	Россия, Амурская область, г. Белогорск, ул. Базарная, д. 2
№ 3 - Земельный участок с кадастровым номером 28:10:013001:2832	7 221,67 руб.	Гон Кристина Александровна	650116185976/	Россия, Сахалинская область, г. Южно-Сахалинск, ул. Б-р Анкудинова, д. 15
№ 3 - Земельный участок с кадастровым номером 28:10:013001:2832	7 221,67 руб.	Литвинова Анжелика Викторовна	281400211815/	Россия, Амурская область, г. Благовещенск, ул. Политехническая, д. 35
№ 3 - Земельный участок с кадастровым номером 28:10:013001:2832	7 221,67 руб.	Гаглоева Светлана Шотаевна	150408321069/	Республика Северная Осетия-Алания, г. Владикавказ, ул. Карла Маркса, д. 9
№ 3 - Земельный участок с кадастровым номером 28:10:013001:2832	7 221,67 руб.	Гильфанова Александра Викторовна, действующая по доверенности за Гильфанова Игоря Игоревича, от 20.01.2026 № 36 АВ 4987551	366519915776/	Россия, г. Воронеж, ул. Персикова, д. 18
№ 3 - Земельный участок с кадастровым номером 28:10:013001:2832	7 221,67 руб.	Гильфанов Михаил Игоревич	366527468810/	Россия, г. Воронеж, ул. Персикова, д. 18
№ 3 - Земельный участок с кадастровым номером	7 221,67 руб.	Гаврилов Николай Александрович	280112115302/	Россия, Амурская область, г. Благовещенск, ул. Островского, д. 14

28:10:013001:2832				
-------------------	--	--	--	--

8. По результатам рассмотрения заявок на участие в аукционе на право заключения договора аренды земельного участка в электронной форме приняты следующие решения:

8.1. Допустить к дальнейшему участию в процедуре следующих участников:

Номер лота / Наименование лота	Наименование участника	Входящий номер заявки на лот	Дата и время поступления заявки	Блокирование здатка
№ 1 - Земельный участок с кадастровым номером 28:10:013001:2615	Куденков Артём Юрьевич	565835/763322	03.02.2026 07:40	Задаток заблокирован
№ 1 - Земельный участок с кадастровым номером 28:10:013001:2615	Тетюшкина Татьяна Валерьевна, действующая по доверенности за Романенко Евгения Александровича, от 28.11.2025 № 28АА1675966	566105/763689	04.02.2026 04:14	Задаток заблокирован
№ 1 - Земельный участок с кадастровым номером 28:10:013001:2615	Литовский Максим Геннадьевич	566418/764090	05.02.2026 08:16	Задаток заблокирован
№ 1 - Земельный участок с кадастровым номером 28:10:013001:2615	Данилов Павел Сергеевич	566529/764250	05.02.2026 13:14	Задаток заблокирован
№ 1 - Земельный участок с кадастровым номером 28:10:013001:2615	Костыгов Лев Олегович	566580/764317	05.02.2026 16:19	Задаток заблокирован

№ 1 - Земельный участок с кадастровым номером 28:10:013001:2615	Постников Константин Валерьевич	566757/764627	06.02.2026 08:31	Задаток заблокирован
№ 1 - Земельный участок с кадастровым номером 28:10:013001:2615	Гон Кристина Александровна	566810/764681	06.02.2026 10:25	Задаток заблокирован
№ 1 - Земельный участок с кадастровым номером 28:10:013001:2615	Гаглыева Светлана Шотаевна	566981/764875	06.02.2026 20:01	Задаток заблокирован
№ 1 - Земельный участок с кадастровым номером 28:10:013001:2615	Янюк Екатерина Александровна	567010/764907	07.02.2026 03:31	Задаток заблокирован
№ 1 - Земельный участок с кадастровым номером 28:10:013001:2615	Тимошенко Татьяна Павловна	567012/764909	07.02.2026 05:46	Задаток заблокирован
№ 1 - Земельный участок с кадастровым номером 28:10:013001:2615	Чесноков Владислав Викторович	567017/764914	07.02.2026 08:43	Задаток заблокирован
№ 1 - Земельный участок с кадастровым номером 28:10:013001:2615	Гаврилов Николай Александрович	567044/764946	07.02.2026 11:34	Задаток заблокирован

№ 2 - Земельный участок с кадастровым номером 28:10:013011:380	Данилов Павел Сергеевич	566529/764251	05.02.2026 13:14	Задаток заблокирован
№ 2 - Земельный участок с кадастровым номером 28:10:013011:380	Костыгов Лев Олегович	566580/764318	05.02.2026 16:19	Задаток заблокирован
№ 2 - Земельный участок с кадастровым номером 28:10:013011:380	Гон Кристина Александровна	566810/764682	06.02.2026 10:25	Задаток заблокирован
№ 2 - Земельный участок с кадастровым номером 28:10:013011:380	Гаглыева Светлана Шотаевна	566981/764876	06.02.2026 20:01	Задаток заблокирован
№ 2 - Земельный участок с кадастровым номером 28:10:013011:380	Гильфанова Александра Викторовна, действующая по доверенности за Гильфанова Игоря Игоревича, от 20.01.2026 № 36 АВ 4987551	567007/764902	07.02.2026 01:16	Задаток заблокирован
№ 2 - Земельный участок с кадастровым номером 28:10:013011:380	Гаврилов Николай Александрович	567044/764947	07.02.2026 11:34	Задаток заблокирован
№ 3 - Земельный участок с кадастровым номером 28:10:013001:2832	Куденков Артём Юрьевич	565835/763323	03.02.2026 07:40	Задаток заблокирован

№ 3 - Земельный участок с кадастровым номером 28:10:013001:2832	Данилов Павел Сергеевич	566529/764252	05.02.2026 13:14	Задаток заблокирован
№ 3 - Земельный участок с кадастровым номером 28:10:013001:2832	Костыгов Лев Олегович	566580/764319	05.02.2026 16:19	Задаток заблокирован
№ 3 - Земельный участок с кадастровым номером 28:10:013001:2832	Гон Кристина Александровна	566810/764683	06.02.2026 10:25	Задаток заблокирован
№ 3 - Земельный участок с кадастровым номером 28:10:013001:2832	Литвинова Анжелика Викторовна	566885/764763	06.02.2026 13:06	Задаток заблокирован
№ 3 - Земельный участок с кадастровым номером 28:10:013001:2832	Гаглыева Светлана Шотаевна	566981/764877	06.02.2026 20:01	Задаток заблокирован
№ 3 - Земельный участок с кадастровым номером 28:10:013001:2832	Гильфанова Александра Викторовна, действующая по доверенности за Гильфанова Игоря Игоревича, от 20.01.2026 № 36 АВ 4987551	567007/764903	07.02.2026 01:16	Задаток заблокирован
№ 3 - Земельный участок с кадастровым номером 28:10:013001:2832	Гаврилов Николай Александрович	567044/764948	07.02.2026 11:34	Задаток заблокирован

8.2. Отказать в допуске к дальнейшему участию в процедуре следующим участникам:

Номер лота / Наименование лота	Наименование участника	Входящий номер заявки на лот	Причина отказа в допуске к участию в аукционе
№ 1 - Земельный участок с кадастровым номером 28:10:013001:2615	Шутенко Виталий Анатолевич	565644/763078	Непредставление необходимых для участия в аукционе документов или представление недостоверных сведений (ч.8 ст.39.12 ЗК РФ), для участия в аукционе в соответствии с ЗК РФ заявителем должны быть представлены копии всех страниц паспорта гражданина Российской Федерации.
№ 1 - Земельный участок с кадастровым номером 28:10:013001:2615	Гаврилюк Евгений Леонидович	565460/762834	Непредставление необходимых для участия в аукционе документов или представление недостоверных сведений (ч.8 ст.39.12 ЗК РФ), для участия в аукционе в соответствии с ЗК РФ заявителем должны быть представлены копии всех страниц паспорта гражданина Российской Федерации.
№ 1 - Земельный участок с кадастровым номером 28:10:013001:2615	Верещага Алексей Александрович	566704/764536	Непредставление необходимых для участия в аукционе документов или представление недостоверных сведений (ч.8 ст.39.12 ЗК РФ), для участия в аукционе в соответствии с ЗК РФ заявителем должны быть представлены копии всех страниц паспорта гражданина Российской Федерации; отсутствуют банковские реквизиты для возврата задатка.
№ 1 - Земельный участок с кадастровым номером 28:10:013001:2615	ООО «КФК Дмитриевское»	567019/764916	В соответствии с абзацем 2 пункт 10 статьи 39.11 ЗК РФ участниками аукциона, проводимого в случае, предусмотренном пунктом 7 статьи 39.18 ЗК РФ, могут являться только граждане.
№ 2 - Земельный участок с кадастровым номером 28:10:013011:380	Суслов Денис Александрович	565674/763111	Непредставление необходимых для участия в аукционе документов или представление недостоверных сведений (ч.8 ст.39.12 ЗК РФ), для участия в аукционе в соответствии с ЗК РФ заявителем должны быть представлены копии всех страниц паспорта гражданина Российской Федерации; в заявке неверно указан вид

			разрешенного использования земельного участка; в заявке неверно указана дата выдачи документа, удостоверяющего личность заявителя.
№ 2 - Земельный участок с кадастровым номером 28:10:013011:380	Верещага Алексей Александрович	566704/764537	Непредставление необходимых для участия в аукционе документов или представление недостоверных сведений (ч.8 ст.39.12 ЗК РФ), для участия в аукционе в соответствии с ЗК РФ заявителем должны быть представлены копии всех страниц паспорта гражданина Российской Федерации; отсутствуют банковские реквизиты для возврата задатка; в заявке неверно указана информация о земельном участке.
№ 2 - Земельный участок с кадастровым номером 28:10:013011:380	Гильфанов Михаил Игоревич	567008/764904	Непредставление необходимых для участия в аукционе документов или представление недостоверных сведений (ч.8 ст.39.12 ЗК РФ), в заявке неверно указана дата выдачи документа, удостоверяющего личность заявителя.
№ 3 - Земельный участок с кадастровым номером 28:10:013001:2832	Шутенко Виталий Анатольевич	565644/763079	Непредставление необходимых для участия в аукционе документов или представление недостоверных сведений (ч.8 ст.39.12 ЗК РФ), для участия в аукционе в соответствии с ЗК РФ заявителем должны быть представлены копии всех страниц паспорта гражданина Российской Федерации.
№ 3 - Земельный участок с кадастровым номером 28:10:013001:2832	Гаврилюк Евгений Леонидович	565460/762833	Непредставление необходимых для участия в аукционе документов или представление недостоверных сведений (ч.8 ст.39.12 ЗК РФ), для участия в аукционе в соответствии с ЗК РФ заявителем должны быть представлены копии всех страниц паспорта гражданина Российской Федерации.
№ 3 - Земельный участок с кадастровым номером 28:10:013001:2832	Верещага Алексей Александрович	566704/764538	Непредставление необходимых для участия в аукционе документов или представление

			недостовверных сведений (ч.8 ст.39.12 ЗК РФ)., для участия в аукционе в соответствии с ЗК РФ заявителем должны быть представлены копии всех страниц паспорта гражданина Российской Федерации; отсутствуют банковские реквизиты для возврата задатка; в заявке неверно указана информация о земельном участке
№ 3 - Земельный участок с кадастровым номером 28:10:013001:2832	Гильфанов Михаил Игоревич	567008/764905	Непредставление необходимых для участия в аукционе документов или представление недостоверных сведений (ч.8 ст.39.12 ЗК РФ)., в заявке неверно указана дата выдачи документа, удостоверяющего личность заявителя.

9. Ставки участников:

Номер лота	Наименование участника	Последняя ставка участника	Время подачи ставки	Номер по результатам ранжирования
№1	Янюк Екатерина Александровна	531 277,57 руб.	12.02.2026 14:56:43	1
№1	Данилов Павел Сергеевич	530 787,16 руб.	12.02.2026 14:55:16	2
№2	Гаврилов Николай Александрович	10 836,73 руб.	12.02.2026 04:13:57	1
№2	Гон Кристина Александровна	10 546,46 руб.	12.02.2026 04:12:30	2
№3	Куденков Артем Юрьевич	91 931,82 руб.	12.02.2026 10:23:08	1
№3	Гаглюева Светлана Шотаевна	91 715,17 руб.	12.02.2026 10:22:40	2

10.Победители:

Номер лота / Наименование лота	Наименование участника	Итоговая цена	Входящий номер заявки на лот	Местонахождение	Дата и время поступления заявки
№ 1 - Земельный участок с кадастровым номером 28:10:013001:2615	Янюк Екатерина Александровна	531 277,57 руб.	567010/764907	Россия, Амурская область, г. Благовещенск, ул. Больничная, д. 36	07.02.2026 03:31
№ 2 - Земельный участок с кадастровым номером	Гаврилов Николай Александрович	10 836,73	567044/764947	Россия, Амурская область, г. Благовещенск, ул. Островского,	07.02.2026 11:34

28:10:013011:380				д. 14	
№ 3 - Земельный участок с кадастровым номером 28:10:013001:2832	Куденков Артем Юрьевич	91 931,82 руб.	565835/763323	Россия, Амурская область, г. Благовещенск, ул. Заводская, д. 2	03.02.2026 07:40

11. Аукцион на право заключения договора аренды земельного участка в электронной форме признается состоявшимся.

11.1. Обоснование принятого решения: в соответствии с п.17 ст.39.12 ЗК РФ победителем аукциона признается участник аукциона, предложивший наибольший размер ежегодной арендной платы за земельный участок.

12. Заключить договор с 13.02.2026 г. по 24.02.2026 г.

12.1. Основание: Протокол о результатах аукциона от 12.02.2026 г. № U23000016960000000315-3.

13. Настоящий протокол подлежит размещению на официальном сайте по адресу в сети Интернет: www.torgi.gov.ru и на электронной площадке i.rts-tender.ru.

№ п/п	Наименование земельного участка	Площадь участка, кв. м	Сумма начальной цены, руб.	Состояние
1	Земельный участок с кадастровым номером 28:10:013001:2832	16 100 кв. м	1 400 000 руб.	Состояние
2	Земельный участок с кадастровым номером 28:10:013001:2832	16 100 кв. м	1 400 000 руб.	Состояние
3	Земельный участок с кадастровым номером 28:10:013001:2832	16 100 кв. м	1 400 000 руб.	Состояние

№ п/п	Наименование земельного участка	Площадь участка, кв. м	Сумма начальной цены, руб.	Состояние
1	Земельный участок с кадастровым номером 28:10:013001:2832	16 100 кв. м	1 400 000 руб.	Состояние
2	Земельный участок с кадастровым номером 28:10:013001:2832	16 100 кв. м	1 400 000 руб.	Состояние
3	Земельный участок с кадастровым номером 28:10:013001:2832	16 100 кв. м	1 400 000 руб.	Состояние
4	Земельный участок с кадастровым номером 28:10:013001:2832	16 100 кв. м	1 400 000 руб.	Состояние


Подписи членов комиссии:

Председатель комиссии

/  /
(подпись)


Умнов В.В.

Зам. председателя комиссии

/  /
(подпись)


Гурылёва О.В.

Секретарь

/  /
(подпись)

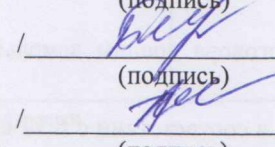
Овчинникова В.Д.

Член комиссии

/  /
(подпись)


Белямова В.Н.

Член комиссии

/  /
(подпись)


Белявцева Ю.С.

Член комиссии

/  /
(подпись)


Андрианова А.В.

Член комиссии

/  /
(подпись)

Коляда С.В.

Член комиссии

/  /
(подпись)

Зинкова В.В.

В Отдел учета:

№ п/п	Наименование участка	Площадь участка	Время на вывоз мусора	Место вывоза мусора
№1	Участок №1 (участок А)	10 000,00 кв.м	12.02.2024 14.30-15.30	1
№2	Участок №2 (участок Б)	10 000,00 кв.м	12.02.2024 14.30-15.30	2
№3	Участок №3 (участок В)	10 000,00 кв.м	12.02.2024 09.12-10.12	3
№4	Участок №4 (участок Г)	10 000,00 кв.м	12.02.2024 09.12-10.12	4
№5	Участок №5 (участок Д)	10 000,00 кв.м	12.02.2024 10.25-11.25	5
№6	Участок №6 (участок Е)	10 000,00 кв.м	12.02.2024 10.25-11.25	6

10. Подсчитано:

№ п/п	Наименование участка	Площадь участка	Время на вывоз мусора	Место вывоза мусора	Дата вывоза
№1	Участок №1 (участок А)	10 000,00 кв.м	12.02.2024-2024	Участок №1 (участок А)	07.02.2024 11.30
№2	Участок №2 (участок Б)	10 000,00 кв.м	12.02.2024-2024	Участок №2 (участок Б)	07.02.2024 11.30