

Филиал публично-правовой компании «Роскадастр» по Амурской области

полное наименование органа регистрации прав

Выписка из Единого государственного реестра недвижимости об объекте недвижимости

Сведения о характеристиках объекта недвижимости

На основании запроса от 01.06.2026, поступившего на рассмотрение 01.06.2026, сообщаем, что согласно записям Единого государственного реестра недвижимости:


Раздел 1 Лист 1

| | | | |
|--------------------------|--|--|--|
| Земельный участок | | | |
| вид объекта недвижимости | | | |

| | | | |
|--------------------|---------------------------|-------------------|--------------------------|
| Лист № 1 раздела 1 | Всего листов раздела 1: 4 | Всего разделов: 7 | Всего листов выписки: 16 |
|--------------------|---------------------------|-------------------|--------------------------|

| | |
|---------------------------------------|------------------|
| 01.06.2026г. № КУВИ-001/2026-73875238 | |
| Кадастровый номер: | 28:10:132001:237 |
| Номер кадастрового квартала: | 28:10:132001 |
| Дата присвоения кадастрового номера: | 24.10.2024 |

| | |
|--|--|
| Ранее присвоенный государственный учетный номер: | данные отсутствуют |
| Местоположение: | Российская Федерация, Амурская обл., Благовещенский м.о., с. Верхнеблаговещенское |
| Площадь: | 1500 +/- 14 |
| Кадастровая стоимость, руб.: | 327180.34 |
| Кадастровые номера расположенных в пределах земельного участка объектов недвижимости: | данные отсутствуют |
| Кадастровые номера объектов недвижимости, из которых образован объект недвижимости: | данные отсутствуют |
| Кадастровые номера образованных объектов недвижимости: | данные отсутствуют |
| Категория земель: | Земли населенных пунктов |
| Виды разрешенного использования: | Для индивидуального жилищного строительства |
| Сведения о кадастровом инженере: | Гаврилова Екатерина Владимировна, № 10428, в А СРО "Кадастровые инженеры", СНИЛС 07458059894, договор на выполнение кадастровых работ от 14.10.2024 № 47/24, дата завершения кадастровых работ: 22.10.2024 |
| Сведения о лесах, водных объектах и об иных природных объектах, расположенных в пределах земельного участка: | данные отсутствуют |

| | | |
|-------------------------------|--|-------------------|
| полное наименование должности |  <p>ДОКУМЕНТ ПОДПИСАН ЭЛЕКТРОННОЙ ПОДПИСЬЮ</p> <p><small>Сертификат: 83997148184797998005552191040001978443 Владелец: ПУБЛИЧНО-ПРАВОВАЯ КОМПАНИЯ РОСКАДАСТР Действителен: с 24.12.2025 по 19.03.2027</small></p> | инициалы, фамилия |
| | | |

| | | | |
|--|---------------------------|--|--------------------------|
| Земельный участок | | | |
| вид объекта недвижимости | | | |
| Лист № 2 раздела 1 | Всего листов раздела 1: 4 | Всего разделов: 7 | Всего листов выписки: 16 |
| 01.06.2026г. № КУВИ-001/2026-73875238 | | | |
| Кадастровый номер: | | 28:10:132001:237 | |
| Сведения о том, что земельный участок полностью расположен в границах зоны с особыми условиями использования территории, территории объекта культурного наследия, сельскохозяйственного угодья в составе земель сельскохозяйственного назначения, публичного сервитута | | Земельный участок полностью расположен в границах зоны с реестровым номером 28:10-6.570 от 11.12.2022, ограничение использования земельного участка в пределах зоны: Размещение новых населенных пунктов и строительство объектов капитального строительства без обеспечения инженерной защиты таких населенных пунктов и объектов от затопления, подтопления; использование сточных вод в целях регулирования плодородия почв; размещение кладбищ, скотомогильников, объектов размещения отходов производства и потребления, химических, взрывчатых, токсичных, отравляющих и ядовитых веществ, пунктов хранения и захоронения радиоактивных отходов; осуществление авиационных мер по борьбе с вредными организмами (устанавливаются: Водный кодекс Российской Федерации от 3 июня 2006 г. N 74-ФЗ), вид/наименование: Территория умеренного подтопления (при глубине залегания грунтовых вод менее 0,3 м) с. Верхнеблаговещенское Благовещенского муниципального округа Амурской области, тип: Иная зона с особыми условиями использования территории, дата решения: 01.12.2022, номер решения: 299 Земельный участок полностью расположен в границах зоны с реестровым номером 28:10-6.364 от 08.10.2020, ограничение использования земельного участка в пределах зоны: Запрещается на участке 5А от границ участка 5В до границ окружности радиусом 30 километров от КТА размещение опасных производственных объектов I класса опасности допускается размещение опасных производственных объектов II, III и IV классов опасности. За пределами окружности радиусом 30 километров от КТА допускается размещение опасных производственных объектов I класса опасности., вид/наименование: Пятая подзона, приаэродромной территории аэропорта Благовещенск (Игнатьево), тип: Охранная зона транспорта, номер: б/н, дата решения: 22.04.2020, номер решения: 410 - П | |
| Сведения о том, что земельный участок расположен в границах особой экономической зоны, территории опережающего развития, зоны территориального развития в Российской Федерации, игровой зоны: | | данные отсутствуют | |
| Сведения о том, что земельный участок расположен в границах особо охраняемой природной территории, Байкальской природной территории и ее экологических зон, лесопарковом зеленом поясе, охотничьего угодья, лесничества: | | данные отсутствуют | |
| Сведения о расположении земельного участка и (или) расположенного на нем объекта недвижимости в границах территории, в отношении которой принято решение о резервировании земель для государственных или муниципальных нужд: | | данные отсутствуют | |
| Сведения о результатах проведения государственного земельного надзора: | | данные отсутствуют | |



ДОКУМЕНТ ПОДПИСАН
ЭЛЕКТРОННОЙ ПОДПИСЬЮ

Сертификат: 83997148184797998005552191040001978443
Владелец: ПУБЛИЧНО-ПРАВОВАЯ КОМПАНИЯ
РОСКАДАСТР
Действителен: с 24.12.2025 по 19.03.2027

полное наименование должности

инициалы, фамилия

| | | | |
|---|---------------------------|--|--------------------------|
| Земельный участок | | | |
| вид объекта недвижимости | | | |
| Лист № 3 раздела 1 | Всего листов раздела 1: 4 | Всего разделов: 7 | Всего листов выписки: 16 |
| 01.06.2026г. № КУВИ-001/2026-73875238 | | | |
| Кадастровый номер: | | 28:10:132001:237 | |
| Сведения о расположении земельного участка в границах территории, в отношении которой утвержден проект межевания территории: | | данные отсутствуют | |
| Условный номер земельного участка: | | данные отсутствуют | |
| Сведения о принятии акта и (или) заключении договора, предусматривающих предоставление в соответствии с земельным законодательством исполнительным органом государственным органом власти или органом местного самоуправления, находящегося в государственной или муниципальной собственности земельного участка для строительства наемного дома социального использования или наемного дома коммерческого использования: | | данные отсутствуют | |
| Сведения о том, что земельный участок или земельные участки образованы на основании решения об изъятии земельного участка и (или) расположенного на нем объекта недвижимости для государственных или муниципальных нужд: | | данные отсутствуют | |
| Сведения о том, что земельный участок образован из земель или земельного участка, государственная собственность на которые не разграничена: | | данные отсутствуют | |
| Сведения о наличии земельного спора о местоположении границ земельных участков: | | данные отсутствуют | |
| Статус записи об объекте недвижимости: | | Сведения об объекте недвижимости имеют статус "актуальные" | |
| Особые отметки: | | Сведения об ограничениях права на объект недвижимости, обременениях данного объекта, не зарегистрированных в реестре прав, ограничений прав и обременений недвижимого имущества: вид ограничения (обременения): ограничения прав на земельный участок, предусмотренные статьей 56 Земельного кодекса Российской Федерации; срок действия: с 24.10.2024; реквизиты документа-основания: приказ об установлении границ зон затопления, подтопления водами реки Амур на территории с. Верхнеблаговещенское Благовещенского муниципального округа Амурской области от 01.12.2022 № 299. вид ограничения (обременения): ограничения прав на земельный участок, предусмотренные статьей 56 Земельного кодекса Российской Федерации; срок действия: с 24.10.2024; реквизиты документа-основания: приказ об установлении приаэродромной территории от 22.04.2020 № 410 - П. вид ограничения (обременения): ограничения прав на земельный участок, предусмотренные статьей 56 Земельного кодекса Российской Федерации; срок действия: с | |



ДОКУМЕНТ ПОДПИСАН
ЭЛЕКТРОННОЙ ПОДПИСЬЮ

Сертификат: 83997148184797998005552191040001978443

Владелец: ПУБЛИЧНО-ПРАВОВАЯ КОМПАНИЯ

РОСКАДАСТР

Действителен: с 24.12.2025 по 19.03.2027

полное наименование должности

инициалы, фамилия

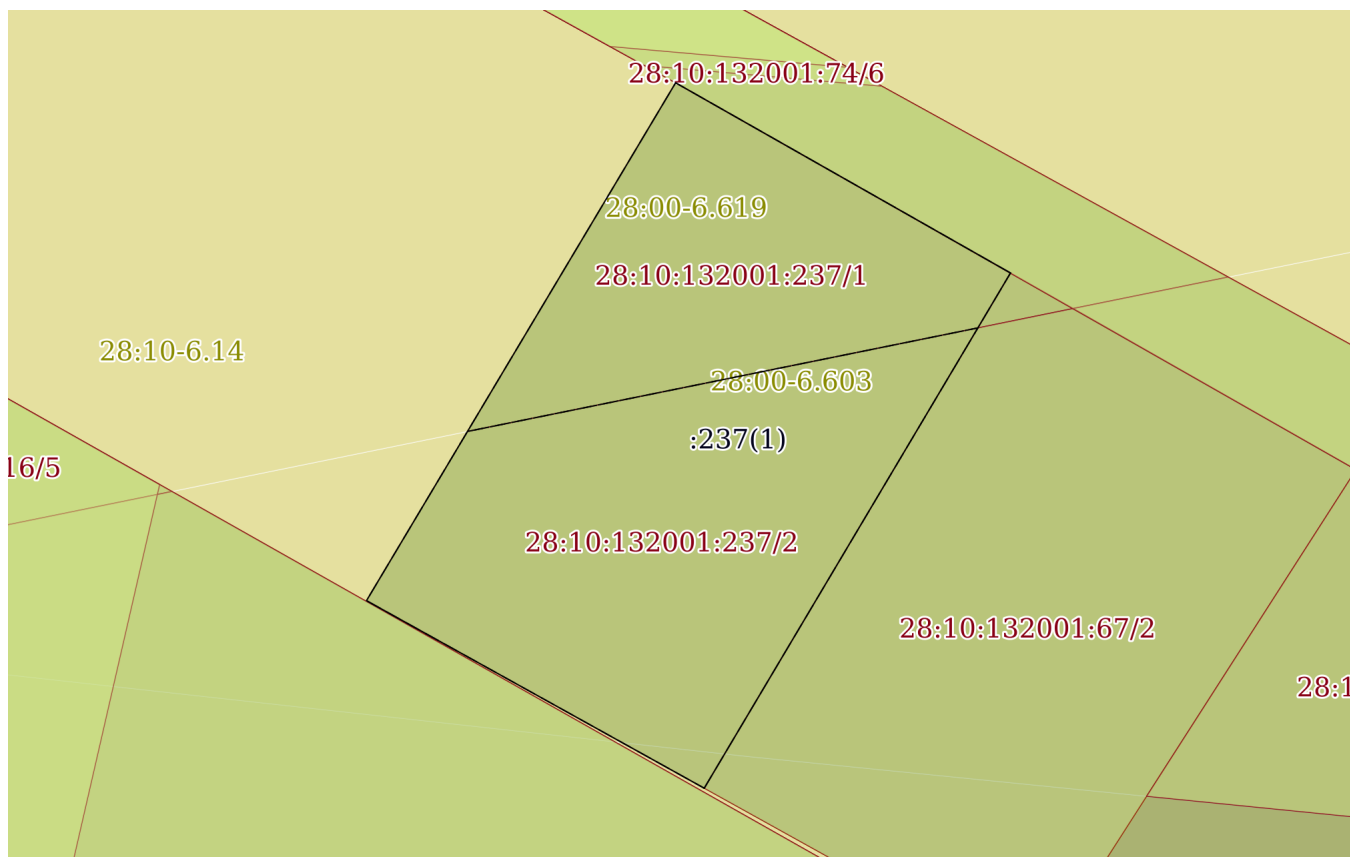
| | | | |
|---------------------------------------|---------------------------|---|--------------------------|
| Земельный участок | | | |
| вид объекта недвижимости | | | |
| Лист № 4 раздела 1 | Всего листов раздела 1: 4 | Всего разделов: 7 | Всего листов выписки: 16 |
| 01.06.2026г. № КУВИ-001/2026-73875238 | | | |
| Кадастровый номер: | | 28:10:132001:237 | |
| | | 21.02.2025; реквизиты документа-основания: приказ "Об установлении приаэродромной территории аэродрома гражданской авиации Благовещенск (Игнатьево)" от 30.09.2024 № 889-п. вид ограничения (обременения): ограничения прав на земельный участок, предусмотренные статьей 56 Земельного кодекса Российской Федерации; срок действия: с 01.08.2025; реквизиты документа-основания: приказ "Об установлении приаэродромной территории аэродрома гражданской авиации Благовещенск (Игнатьево)" от 30.09.2024 № 889-п. Сведения, необходимые для заполнения раздела: 2 - Сведения о зарегистрированных правах, отсутствуют. | |
| Получатель выписки: | | Андрианова Анастасия Викторовна, действующий(ая) на основании документа "" УПРАВЛЕНИЕ ИМУЩЕСТВЕННЫХ И ЗЕМЕЛЬНЫХ ОТНОШЕНИЙ АДМИНИСТРАЦИИ БЛАГОВЕЩЕНСКОГО МУНИЦИПАЛЬНОГО ОКРУГА АМУРСКОЙ ОБЛАСТИ | |

| | | |
|-------------------------------|--|-------------------|
| полное наименование должности |  <p>ДОКУМЕНТ ПОДПИСАН ЭЛЕКТРОННОЙ ПОДПИСЬЮ</p> <p>Сертификат: 83997148184797998005552191040001978443 Владелец: ПУБЛИЧНО-ПРАВОВАЯ КОМПАНИЯ РОСКАДАСТР Действителен: с 24.12.2025 по 19.03.2027</p> | инициалы, фамилия |
|-------------------------------|--|-------------------|

Выписка из Единого государственного реестра недвижимости об объекте недвижимости
Описание местоположения земельного участка

| | | | |
|---------------------------------------|---------------------------|-------------------|--------------------------|
| Земельный участок | | | |
| вид объекта недвижимости | | | |
| Лист № 1 раздела 3 | Всего листов раздела 3: 1 | Всего разделов: 7 | Всего листов выписки: 16 |
| 01.06.2026г. № КУВИ-001/2026-73875238 | | | |
| Кадастровый номер: | | 28:10:132001:237 | |

План (чертеж, схема) земельного участка



Масштаб 1:600

Условные обозначения:



ДОКУМЕНТ ПОДПИСАН
ЭЛЕКТРОННОЙ ПОДПИСЬЮ

Сертификат: 83997148184797998005552191040001978443
Владелец: ПУБЛИЧНО-ПРАВОВАЯ КОМПАНИЯ
РОСКАДАСТР
Действителен: с 24.12.2025 по 19.03.2027

полное наименование должности

инициалы, фамилия

Выписка из Единого государственного реестра недвижимости об объекте недвижимости

Описание местоположения земельного участка

| | | | |
|---------------------------------------|-----------------------------|-------------------|--------------------------|
| Земельный участок | | | |
| вид объекта недвижимости | | | |
| Лист № 1 раздела 3.1 | Всего листов раздела 3.1: 1 | Всего разделов: 7 | Всего листов выписки: 16 |
| 01.06.2026г. № КУВИ-001/2026-73875238 | | | |
| Кадастровый номер: | | 28:10:132001:237 | |

| Описание местоположения границ земельного участка | | | | | | | |
|---|-------------|----------|-------------------|------------------------------|-----------------------------------|-------------------------------------|---|
| № п/п | Номер точки | | Дирекционный угол | Горизонтальное проложение, м | Описание закрепления на местности | Кадастровые номера смежных участков | Сведения об адресах правообладателей смежных земельных участков |
| | начальная | конечная | | | | | |
| 1 | 2 | 3 | 4 | 5 | 6 | 7 | 8 |
| 1 | 1.1.1 | 1.1.2 | 119°36.2` | 30.97 | данные отсутствуют | 28:10:132001:74(1) | адрес отсутствует |
| 2 | 1.1.2 | 1.1.3 | 210°43.1` | 48.22 | данные отсутствуют | 28:10:132001:67(1) | Амурская область, Благовещенский район, с.Чигири, ул.Чигиринская, д.7Б, пом.2 |
| 3 | 1.1.3 | 1.1.4 | 299°3.4` | 31.07 | данные отсутствуют | данные отсутствуют | данные отсутствуют |
| 4 | 1.1.4 | 1.1.1 | 30°49.6` | 48.51 | данные отсутствуют | данные отсутствуют | данные отсутствуют |
| 5 | 1.1.4 | 1.1.4 | | | данные отсутствуют | 28:10:132055:16(1) | адрес отсутствует |



ДОКУМЕНТ ПОДПИСАН
ЭЛЕКТРОННОЙ ПОДПИСЬЮ

Сертификат: 83997148184797998005552191040001978443
Владелец: ПУБЛИЧНО-ПРАВОВАЯ КОМПАНИЯ
РОСКАДАСТР
Действителен: с 24.12.2025 по 19.03.2027

полное наименование должности

инициалы, фамилия

Выписка из Единого государственного реестра недвижимости об объекте недвижимости

Описание местоположения земельного участка

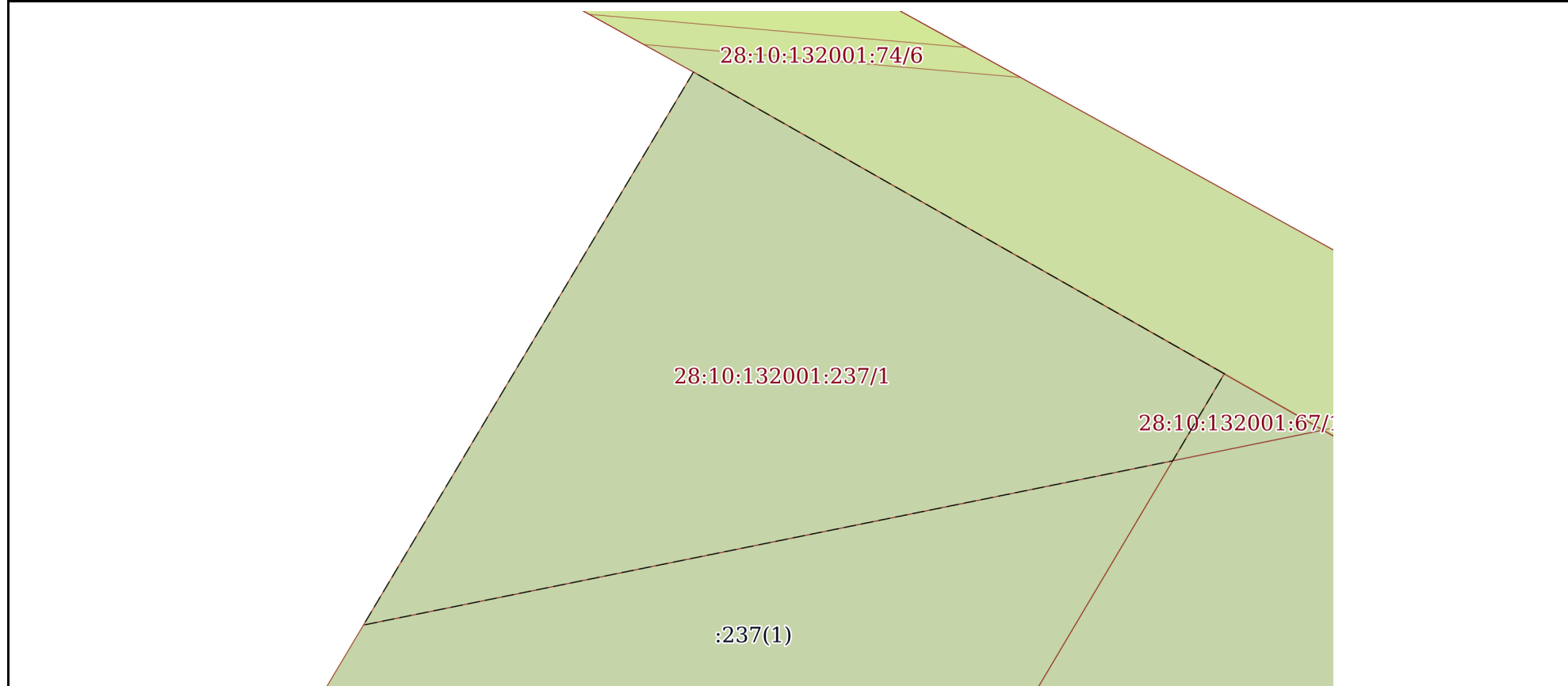
| | | | |
|---------------------------------------|-----------------------------|-------------------|--------------------------|
| Земельный участок | | | |
| вид объекта недвижимости | | | |
| Лист № 1 раздела 3.2 | Всего листов раздела 3.2: 1 | Всего разделов: 7 | Всего листов выписки: 16 |
| 01.06.2026г. № КУВИ-001/2026-73875238 | | | |
| Кадастровый номер: | | 28:10:132001:237 | |

| Сведения о характерных точках границы земельного участка | | | | |
|--|---------------|------------|-----------------------------------|---|
| Система координат МСК-28, зона 3 | | | | |
| Номер точки | Координаты, м | | Описание закрепления на местности | Средняя квадратичная погрешность определения координат характерных точек границ земельного участка, м |
| | X | Y | | |
| 1 | 2 | 3 | 4 | 5 |
| 1 | 456808.43 | 3276731.17 | - | 0.1 |
| 2 | 456793.13 | 3276758.1 | - | 0.1 |
| 3 | 456751.68 | 3276733.47 | - | 0.1 |
| 4 | 456766.77 | 3276706.31 | - | 0.1 |
| 1 | 456808.43 | 3276731.17 | - | 0.1 |

| | | | |
|-------------------------------|--|---|-------------------|
| полное наименование должности |  | ДОКУМЕНТ ПОДПИСАН ЭЛЕКТРОННОЙ ПОДПИСЬЮ | инициалы, фамилия |
| | Сертификат: 83997148184797998005552191040001978443 Владелец: ПУБЛИЧНО-ПРАВОВАЯ КОМПАНИЯ РОСКАДАСТР Действителен: с 24.12.2025 по 19.03.2027 | | |

Выписка из Единого государственного реестра недвижимости об объекте недвижимости
Сведения о частях земельного участка

| | | | |
|---|---------------------------|---|--------------------------|
| Земельный участок | | | |
| вид объекта недвижимости | | | |
| Лист № 1 раздела 4 | Всего листов раздела 4: 2 | Всего разделов: 7 | Всего листов выписки: 16 |
| 01.06.2026г. № КУВИ-001/2026-73875238 | | | |
| Кадастровый номер: | | 28:10:132001:237 | |
| План (чертеж, схема) части земельного участка | | Учетный номер части: 28:10:132001:237/1 | |



| | |
|---------------|-----------------------|
| Масштаб 1:300 | Условные обозначения: |
|---------------|-----------------------|

| | | |
|-------------------------------|--|-------------------|
| |  <p>ДОКУМЕНТ ПОДПИСАН ЭЛЕКТРОННОЙ ПОДПИСЬЮ</p> <p>Сертификат: 83997148184797998005552191040001978443 Владелец: ПУБЛИЧНО-ПРАВОВАЯ КОМПАНИЯ РОСКАДАСТР Действителен: с 24.12.2025 по 19.03.2027</p> | |
| полное наименование должности | | инициалы, фамилия |

Земельный участок

вид объекта недвижимости

Лист № 2 раздела 4

Всего листов раздела 4: 2

Всего разделов: 7

Всего листов выписки: 16

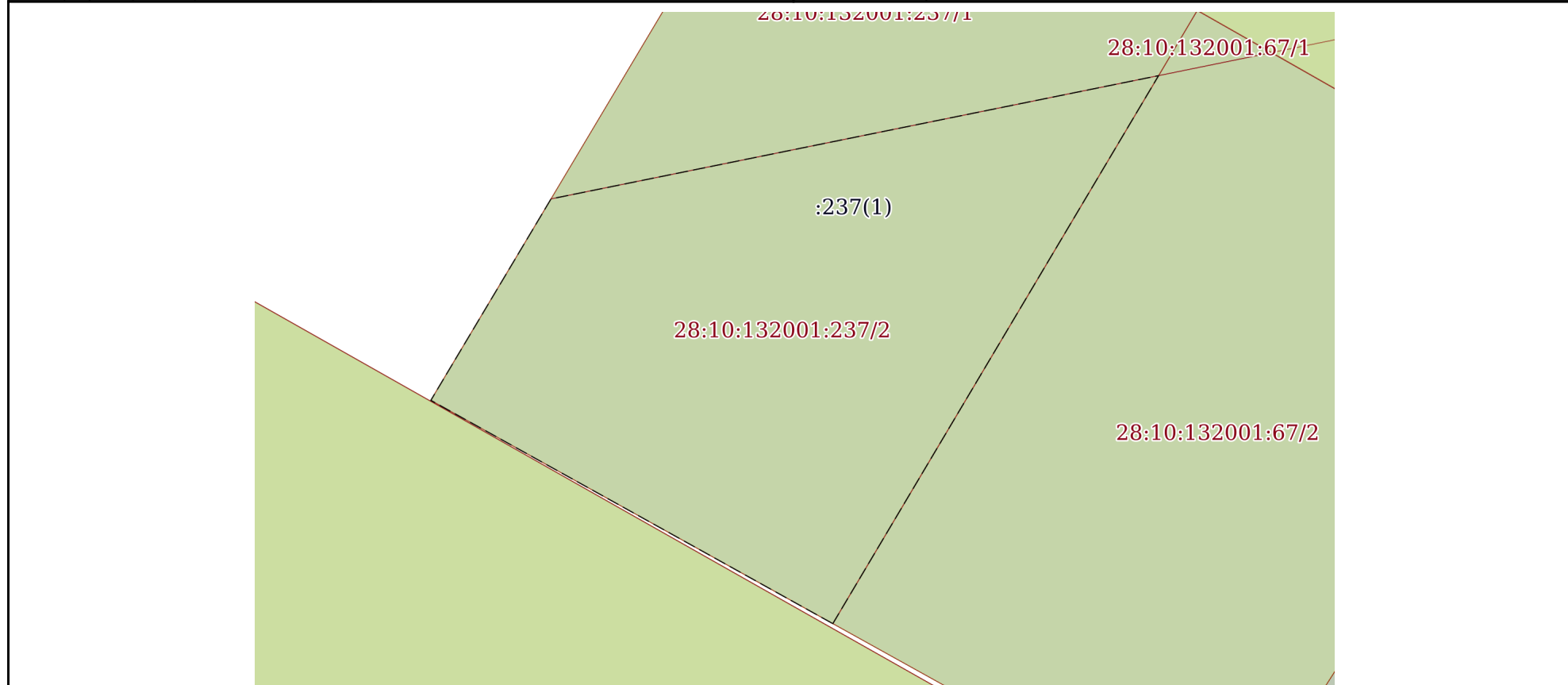
01.06.2026г. № КУВИ-001/2026-73875238

Кадастровый номер:

28:10:132001:237

План (чертеж, схема) части земельного участка

Учетный номер части: 28:10:132001:237/2



Масштаб 1:400

Условные обозначения:



ДОКУМЕНТ ПОДПИСАН
ЭЛЕКТРОННОЙ ПОДПИСЬЮ

Сертификат: 83997148184797998005552191040001978443

Владелец: ПУБЛИЧНО-ПРАВОВАЯ КОМПАНИЯ

РОСКАДАСТР

Действителен: с 24.12.2025 по 19.03.2027

полное наименование должности

инициалы, фамилия

Выписка из Единого государственного реестра недвижимости об объекте недвижимости

Сведения о частях земельного участка

| | | | |
|---------------------------------------|-----------------------------|-------------------|--------------------------|
| Земельный участок | | | |
| вид объекта недвижимости | | | |
| Лист № 1 раздела 4.1 | Всего листов раздела 4.1: 5 | Всего разделов: 7 | Всего листов выписки: 16 |
| 01.06.2026г. № КУВИ-001/2026-73875238 | | | |
| Кадастровый номер: | | 28:10:132001:237 | |

| Учетный номер части | Площадь, м2 | Содержание ограничения в использовании или ограничения права на объект недвижимости или обременения объекта недвижимости |
|---------------------|-------------|---|
| 1 | 2 | 3 |
| 28:10:132001:237/1 | 586 | <p>вид ограничения (обременения): ограничения прав на земельный участок, предусмотренные статьей 56 Земельного кодекса Российской Федерации;</p> <p>Срок действия: не установлен;</p> <p>реквизиты документа-основания: приказ "Об установлении приаэродромной территории аэродрома гражданской авиации Благовещенск (Игнатьево)" от 30.09.2024 № 889-п;</p> <p>Содержание ограничения (обременения): 1. В границах четвертой подзоны запрещается размещать объекты, создающие помехи в работе наземных объектов средств и систем обслуживания воздушного движения, навигации, посадки и связи, предназначенных для организации воздушного движения и расположенных вне первой подзоны: 2. В пределах четвертой подзоны приаэродромной территории запрещается без согласования с оператором аэродрома размещение объектов, превышающих следующие абсолютные высотные ограничения в секторах: Сектор 1 от уровня земли Сектор 2 142,31 м Сектор 3 143,66 м Сектор 4 191,50 м Сектор 5 197,50 м Сектор 6 214,19 м Сектор 7 237,70 м Сектор 8 256,00 м Сектор 9 259,50 м Сектор 10 от 150,00 м до 155,00 м Сектор 11 от 152,50 м до 155,00 м Сектор 12 от 155,00 м до 160,00 м Сектор 13 от 160,00 м до 165,00 м Сектор 14 от 165,00 м до 170,00 м Сектор 15 от 170,00 м до 175,00 м Сектор 16 от 175,00 м до 180,00 м Сектор 17 от 180,00 м до 185,00 м Сектор 18 от 185,00 м до 190,00 м Сектор 19 от 190,00 м до 195,00 м Сектор 20 от 195,00 м до 200,00 м Сектор 21 от 200,00 м до 205,00 м Сектор 22 от 205,00 м до 210,00 м Сектор 23 от 210,00 м до 215,00 м Сектор 24 от 215,00 м до 220,00 м Сектор 25 от 220,00 м до 225,00 м Сектор 26 от 225,00 м до 230,00 м Сектор 27 от 230,00 м до 235,00 м Сектор 28 от 235,00 м до 240,00 м Сектор 29 от 240,00 м до 245,00 м Сектор 30 от 245,00 м до 250,00 м Сектор 31 от 250,00 м до 255,00 м Сектор 32 от 255,00 м до 260,00 м Сектор 33 от 260,00 м до 265,00 м Сектор 34 от 265,00 м до 270,00 м Сектор 35 от 270,00 м до 275,00 м Сектор 36 от 275,00 м до 280,00 м Сектор 37 от 280,00 м до 285,00 м Сектор 38 от 285,00 м до 290,00 м Сектор 39 от 290,00 м до 295,00 м Сектор 40 от 295,00 м до 300,00 м Сектор 41 от 300,00 м до 305,00 м Сектор 42 от 305,00 м до 310,00 м Сектор 43 от 310,00 м до 315,00 м Сектор 44 от 315,00 м до 320,00 м Сектор 45 от 320,00 м до 325,00 м Сектор 46 от 325,00 м до 328,40 м Сектор 47 от 325,00 м до 330,00 м Сектор 48 от 330,00 м до 335,00 м Сектор 49 от 335,00 м до 340,00 м Сектор 50 от 340,00 м до 345,00 м Сектор 51 от 345,00 м до 350,00 м Сектор 52 от 350,00 м до 355,00 м Сектор 53 от 355,00 м до 360,00 м Сектор 54 от 360,00 м</p> |



ДОКУМЕНТ ПОДПИСАН
ЭЛЕКТРОННОЙ ПОДПИСЬЮ

Сертификат: 83997148184797998005552191040001978443

Владелец: ПУБЛИЧНО-ПРАВОВАЯ КОМПАНИЯ

РОСКАДАСТР

Действителен: с 24.12.2025 по 19.03.2027

полное наименование должности

инициалы, фамилия

| | | | |
|---------------------------------------|-----------------------------|--|--------------------------|
| Земельный участок | | | |
| вид объекта недвижимости | | | |
| Лист № 2 раздела 4.1 | Всего листов раздела 4.1: 5 | Всего разделов: 7 | Всего листов выписки: 16 |
| 01.06.2026г. № КУВИ-001/2026-73875238 | | | |
| Кадастровый номер: | | 28:10:132001:237 | |
| | | <p>до 365,00 м Сектор 55 от 365,00 м до 370,00 м Сектор 56 от 370,00 м до 375,00 м Сектор 57 от 375,00 м до 380,00 м Сектор 58 от 380,00 м до 385,00 м Сектор 59 от 385,00 м до 390,00 м Сектор 60 от 385,00 м до 390,40 м Сектор 61 от 390,00 м до 395,00 м Сектор 62 от 395,00 м до 400,00 м Сектор 63 от 400,00 м до 405,00 м Сектор 64 от 400,00 м до 406,95 м Сектор 65 от 405,00 м до 410,00 м Сектор 66 от 410,00 м до 415,00 м Сектор 67 от 415,00 м до 420,00 м Сектор 68 от 420,00 м до 425,00 м Сектор 69 от 425,00 м до 430,00 м Сектор 70 от 430,00 м до 435,00 м Сектор 71 от 435,00 м до 440,00 м Сектор 72 от 440,00 м до 445,00 м Сектор 73 от 445,00 м до 450,00 м Сектор 74 от 450,00 м до 455,00 м Сектор 75 от 455,00 м до 459,33 м Сектор 76 от 455,00 м до 460,00 м Сектор 77 от 460,00 м до 465,00 м Сектор 78 от 465,00 м до 470,00 м Сектор 79 от 470,00 м до 475,00 м Сектор 80 от 475,00 м до 480,00 м Сектор 81 от 480,00 м до 485,00 м Сектор 82 от 485,00 м до 490,00 м Сектор 83 от 490,00 м до 495,00 м Сектор 84 от 495,00 м до 500,00 м Сектор 85 от 500,00 м до 505,00 м Сектор 86 от 505,00 м до 510,00 м Сектор 87 от 510,00 м до 515,00 м Сектор 88 от 515,00 м до 520,00 м Сектор 89 от 520,00 м до 525,00 м Сектор 90 от 525,00 м до 530,00 м Сектор 91 от 530,00 м до 535,00 м Сектор 92 от 535,00 м до 540,00 м Сектор 93 от 540,00 м до 545,00 м Сектор 94 от 545,00 м до 550,00 м Сектор 95 от 550,00 м до 555,00 м Сектор 96 от 258,00 м до 260,00 м Сектор 97 от 400,00 м до 401,28 м Сектор 98 от 400,00 м до 404,15 м Сектор 99 от 575,00 м до 600,00 м Сектор 100 от 600,00 м до 625,00 м Сектор 101 от 625,00 м до 650,00 м Сектор 102 от 650,00 м до 675,00 м Сектор 103 от 675,00 м до 700,00 м Сектор 104 от 700,00 м до 713,67 м Сектор 105 от 510,00 м до 511,71 м;</p> <p>Реестровый номер границы: 28:00-6.619;</p> <p>Вид объекта реестра границ: Зона с особыми условиями использования территории;</p> <p>Вид зоны по документу: Четвертая подзона приаэродромной территории аэродрома гражданской авиации Благовещенск (Игнатьево) (Сектор 101); Тип зоны: Приаэродромная территория</p> | |
| 28:10:132001:237/2 | 914 | <p>вид ограничения (обременения): ограничения прав на земельный участок, предусмотренные статьей 56 Земельного кодекса Российской Федерации;</p> <p>Срок действия: не установлен;</p> <p>реквизиты документа-основания: приказ "Об установлении приаэродромной территории аэродрома гражданской авиации Благовещенск (Игнатьево)" от 30.09.2024 № 889-п;</p> <p>Содержание ограничения (обременения): 1. В границах четвертой подзоны запрещается размещать объекты, создающие помехи в работе наземных объектов средств и систем обслуживания воздушного движения, навигации, посадки и связи, предназначенных для организации воздушного движения и расположенных вне первой подзоны; 2. В пределах четвертой подзоны приаэродромной территории запрещается без согласования с оператором аэродрома размещение объектов, превышающих следующие абсолютные высотные ограничения в секторах: Сектор 1 от уровня земли Сектор 2 142,31 м Сектор 3 143,66 м</p> | |



ДОКУМЕНТ ПОДПИСАН
ЭЛЕКТРОННОЙ ПОДПИСЬЮ

Сертификат: 83997148184797998005552191040001978443

Владелец: ПУБЛИЧНО-ПРАВОВАЯ КОМПАНИЯ

РОСКАДАСТР

Действителен: с 24.12.2025 по 19.03.2027

полное наименование должности

инициалы, фамилия

Земельный участок

вид объекта недвижимости

Лист № 3 раздела 4.1

Всего листов раздела 4.1: 5

Всего разделов: 7

Всего листов выписки: 16

01.06.2026г. № КУВИ-001/2026-73875238

Кадастровый номер:

28:10:132001:237

Сектор 4 191,50 м Сектор 5 197,50 м Сектор 6 214,19 м Сектор 7 237,70 м Сектор 8 256,00 м Сектор 9 259,50 м Сектор 10 от 150,00 м до 155,00 м Сектор 11 от 152,50 м до 155,00 м Сектор 12 от 155,00 м до 160,00 м Сектор 13 от 160,00 м до 165,00 м Сектор 14 от 165,00 м до 170,00 м Сектор 15 от 170,00 м до 175,00 м Сектор 16 от 175,00 м до 180,00 м Сектор 17 от 180,00 м до 185,00 м Сектор 18 от 185,00 м до 190,00 м Сектор 19 от 190,00 м до 195,00 м Сектор 20 от 195,00 м до 200,00 м Сектор 21 от 200,00 м до 205,00 м Сектор 22 от 205,00 м до 210,00 м Сектор 23 от 210,00 м до 215,00 м Сектор 24 от 215,00 м до 220,00 м Сектор 25 от 220,00 м до 225,00 м Сектор 26 от 225,00 м до 230,00 м Сектор 27 от 230,00 м до 235,00 м Сектор 28 от 235,00 м до 240,00 м Сектор 29 от 240,00 м до 245,00 м Сектор 30 от 245,00 м до 250,00 м Сектор 31 от 250,00 м до 255,00 м Сектор 32 от 255,00 м до 260,00 м Сектор 33 от 260,00 м до 265,00 м Сектор 34 от 265,00 м до 270,00 м Сектор 35 от 270,00 м до 275,00 м Сектор 36 от 275,00 м до 280,00 м Сектор 37 от 280,00 м до 285,00 м Сектор 38 от 285,00 м до 290,00 м Сектор 39 от 290,00 м до 295,00 м Сектор 40 от 295,00 м до 300,00 м Сектор 41 от 300,00 м до 305,00 м Сектор 42 от 305,00 м до 310,00 м Сектор 43 от 310,00 м до 315,00 м Сектор 44 от 315,00 м до 320,00 м Сектор 45 от 320,00 м до 325,00 м Сектор 46 от 325,00 м до 328,40 м Сектор 47 от 325,00 м до 330,00 м Сектор 48 от 330,00 м до 335,00 м Сектор 49 от 335,00 м до 340,00 м Сектор 50 от 340,00 м до 345,00 м Сектор 51 от 345,00 м до 350,00 м Сектор 52 от 350,00 м до 355,00 м Сектор 53 от 355,00 м до 360,00 м Сектор 54 от 360,00 м до 365,00 м Сектор 55 от 365,00 м до 370,00 м Сектор 56 от 370,00 м до 375,00 м Сектор 57 от 375,00 м до 380,00 м Сектор 58 от 380,00 м до 385,00 м Сектор 59 от 385,00 м до 390,00 м Сектор 60 от 385,00 м до 390,40 м Сектор 61 от 390,00 м до 395,00 м Сектор 62 от 395,00 м до 400,00 м Сектор 63 от 400,00 м до 405,00 м Сектор 64 от 400,00 м до 406,95 м Сектор 65 от 405,00 м до 410,00 м Сектор 66 от 410,00 м до 415,00 м Сектор 67 от 415,00 м до 420,00 м Сектор 68 от 420,00 м до 425,00 м Сектор 69 от 425,00 м до 430,00 м Сектор 70 от 430,00 м до 435,00 м Сектор 71 от 435,00 м до 440,00 м Сектор 72 от 440,00 м до 445,00 м Сектор 73 от 445,00 м до 450,00 м Сектор 74 от 450,00 м до 455,00 м Сектор 75 от 455,00 м до 459,33 м Сектор 76 от 455,00 м до 460,00 м Сектор 77 от 460,00 м до 465,00 м Сектор 78 от 465,00 м до 470,00 м Сектор 79 от 470,00 м до 475,00 м Сектор 80 от 475,00 м до 480,00 м Сектор 81 от 480,00 м до 485,00 м Сектор 82 от 485,00 м до 490,00 м Сектор 83 от 490,00 м до 495,00 м Сектор 84 от 495,00 м до 500,00 м Сектор 85 от 500,00 м до 505,00 м Сектор 86 от 505,00 м до 510,00 м Сектор 87 от 510,00 м до 515,00 м Сектор 88 от 515,00 м до 520,00 м Сектор 89 от 520,00 м до 525,00 м Сектор 90 от 525,00 м до 530,00 м Сектор 91 от 530,00 м до 535,00 м Сектор 92 от 535,00 м до 540,00 м Сектор 93 от 540,00 м до 545,00 м Сектор 94 от 545,00 м до 550,00 м Сектор 95 от 550,00 м до 555,00 м Сектор 96 от 258,00 м до 260,00 м Сектор 97 от 400,00 м до 401,28 м Сектор 98 от 400,00 м до 404,15 м Сектор 99 от 575,00 м до 600,00 м Сектор 100 от 600,00 м до 625,00 м Сектор 101 от 625,00 м до 650,00 м Сектор 102 от 650,00 м до 675,00 м Сектор 103 от 675,00 м до 700,00 м Сектор 104 от 700,00 м до 713,67 м Сектор 105 от 510,00 м до 511,71 м;



ДОКУМЕНТ ПОДПИСАН
ЭЛЕКТРОННОЙ ПОДПИСЬЮ

Сертификат: 83997148184797998005552191040001978443

Владелец: ПУБЛИЧНО-ПРАВОВАЯ КОМПАНИЯ

РОСКАДАСТР

Действителен: с 24.12.2025 по 19.03.2027

полное наименование должности

инициалы, фамилия

| | | | |
|---------------------------------------|-----------------------------|--|--------------------------|
| Земельный участок | | | |
| вид объекта недвижимости | | | |
| Лист № 4 раздела 4.1 | Всего листов раздела 4.1: 5 | Всего разделов: 7 | Всего листов выписки: 16 |
| 01.06.2026г. № КУВИ-001/2026-73875238 | | | |
| Кадастровый номер: | | 28:10:132001:237 | |
| | | <p>Реестровый номер границы: 28:00-6.620;</p> <p>Вид объекта реестра границ: Зона с особыми условиями использования территории;</p> <p>Вид зоны по документу: Четвертая подзона приаэродромной территории аэродрома гражданской авиации Благовещенск (Игнатьево) (Сектор 102); Тип зоны: Приаэродромная территория</p> | |
| | Весь | <p>вид ограничения (обременения): ограничения прав на земельный участок, предусмотренные статьей 56 Земельного кодекса Российской Федерации;</p> <p>Срок действия: не установлен;</p> <p>реквизиты документа-основания: приказ об установлении границ зон затопления, подтопления водами реки Амур на территории с. Верхнеблаговещенское Благовещенского муниципального округа Амурской области от 01.12.2022 № 299;</p> <p>Содержание ограничения (обременения): Размещение новых населенных пунктов и строительство объектов капитального строительства без обеспечения инженерной защиты таких населенных пунктов и объектов от затопления, подтопления; использование сточных вод в целях регулирования плодородия почв; размещение кладбищ, скотомогильников, объектов размещения отходов производства и потребления, химических, взрывчатых, токсичных, отравляющих и ядовитых веществ, пунктов хранения и захоронения радиоактивных отходов; осуществление авиационных мер по борьбе с вредными организмами (устанавливаются: Водный кодекс Российской Федерации от 3 июня 2006 г. N 74-ФЗ);</p> <p>Реестровый номер границы: 28:10-6.570;</p> <p>Вид объекта реестра границ: Зона с особыми условиями использования территории;</p> <p>Вид зоны по документу: Территория умеренного подтопления (при глубине залегания грунтовых вод менее 0,3 м) с. Верхнеблаговещенское Благовещенского муниципального округа Амурской области; Тип зоны: Иная зона с особыми условиями использования территории</p> | |
| | Весь | <p>вид ограничения (обременения): ограничения прав на земельный участок, предусмотренные статьей 56 Земельного кодекса Российской Федерации;</p> <p>Срок действия: не установлен;</p> <p>реквизиты документа-основания: приказ об установлении приаэродромной территории от 22.04.2020 № 410 - П;</p> <p>Содержание ограничения (обременения): Запрещается на участке 5А от границ участка 5В до границ окружности радиусом 30 километров от КТА размещение опасных производственных объектов I класса опасности допускается размещение опасных производственных объектов II, III и IV классов опасности. За пределами окружности радиусом 30 километров от КТА допускается размещение опасных производственных объектов I класса опасности.;</p> | |



ДОКУМЕНТ ПОДПИСАН
ЭЛЕКТРОННОЙ ПОДПИСЬЮ

Сертификат: 83997148184797998005552191040001978443

Владелец: ПУБЛИЧНО-ПРАВОВАЯ КОМПАНИЯ

РОСКАДАСТР

Действителен: с 24.12.2025 по 19.03.2027

полное наименование должности

инициалы, фамилия

| | | | |
|---------------------------------------|-----------------------------|--|--------------------------|
| Земельный участок | | | |
| вид объекта недвижимости | | | |
| Лист № 5 раздела 4.1 | Всего листов раздела 4.1: 5 | Всего разделов: 7 | Всего листов выписки: 16 |
| 01.06.2026г. № КУВИ-001/2026-73875238 | | | |
| Кадастровый номер: | | 28:10:132001:237 | |
| | | Реестровый номер границы: 28:10-6.364; Вид объекта реестра границ: Зона с особыми условиями использования территории; Вид зоны по документу: Пятая подзона, приаэродромной территории аэропорта Благовещенск (Игнатьево); Тип зоны: Охранная зона транспорта; Номер: б/н | |

| | | |
|-------------------------------|---|-------------------|
| полное наименование должности |  <p>ДОКУМЕНТ ПОДПИСАН ЭЛЕКТРОННОЙ ПОДПИСЬЮ</p> <p>Сертификат: 83997148184797998005552191040001978443 Владелец: ПУБЛИЧНО-ПРАВОВАЯ КОМПАНИЯ РОСКАДАСТР Действителен: с 24.12.2025 по 19.03.2027</p> | инициалы, фамилия |
|-------------------------------|---|-------------------|

Выписка из Единого государственного реестра недвижимости об объекте недвижимости

Сведения о частях земельного участка

| | | | |
|---------------------------------------|-----------------------------|-------------------|--------------------------|
| Земельный участок | | | |
| вид объекта недвижимости | | | |
| Лист № 1 раздела 4.2 | Всего листов раздела 4.2: 2 | Всего разделов: 7 | Всего листов выписки: 16 |
| 01.06.2026г. № КУВИ-001/2026-73875238 | | | |
| Кадастровый номер: | | 28:10:132001:237 | |

| Сведения о характерных точках границы части (частей) земельного участка | | | | |
|---|---------------|------------|-----------------------------------|---|
| Учетный номер части: 28:10:132001:237/1 | | | | |
| Система координат | | | | |
| Номер точки | Координаты, м | | Описание закрепления на местности | Средняя квадратичная погрешность определения координат характерных точек границ земельного участка, м |
| | X | Y | | |
| 1 | 2 | 3 | 4 | 5 |
| 1 | 456793.13 | 3276758.1 | - | - |
| 2 | 456788.71 | 3276755.48 | - | - |
| 3 | 456780.38 | 3276714.43 | - | - |
| 4 | 456808.43 | 3276731.17 | - | - |
| 5 | 456793.13 | 3276758.1 | - | - |

| | | | |
|-------------------------------|--|---|-------------------|
| полное наименование должности |  | ДОКУМЕНТ ПОДПИСАН ЭЛЕКТРОННОЙ ПОДПИСЬЮ | инициалы, фамилия |
| | Сертификат: 83997148184797998005552191040001978443 Владелец: ПУБЛИЧНО-ПРАВОВАЯ КОМПАНИЯ РОСКАДАСТР Действителен: с 24.12.2025 по 19.03.2027 | | |

| | | | |
|--------------------------|-----------------------------|-------------------|--------------------------|
| Земельный участок | | | |
| вид объекта недвижимости | | | |
| Лист № 2 раздела 4.2 | Всего листов раздела 4.2: 2 | Всего разделов: 7 | Всего листов выписки: 16 |

01.06.2026г. № КУВИ-001/2026-73875238

Кадастровый номер: 28:10:132001:237

| Сведения о характерных точках границы части (частей) земельного участка | | | | |
|---|---------------|------------|-----------------------------------|---|
| Учетный номер части: 28:10:132001:237/2 | | | | |
| Система координат | | | | |
| Номер точки | Координаты, м | | Описание закрепления на местности | Средняя квадратичная погрешность определения координат характерных точек границ земельного участка, м |
| | X | Y | | |
| 1 | 2 | 3 | 4 | 5 |
| 1 | 456751.68 | 3276733.47 | - | - |
| 2 | 456766.77 | 3276706.31 | - | - |
| 3 | 456780.38 | 3276714.43 | - | - |
| 4 | 456788.71 | 3276755.48 | - | - |
| 5 | 456751.68 | 3276733.47 | - | - |



ДОКУМЕНТ ПОДПИСАН
ЭЛЕКТРОННОЙ ПОДПИСЬЮ

Сертификат: 83997148184797998005552191040001978443
Владелец: ПУБЛИЧНО-ПРАВОВАЯ КОМПАНИЯ
РОСКАДАСТР
Действителен: с 24.12.2025 по 19.03.2027

полное наименование должности

инициалы, фамилия