

Утверждена

(наименование документа об утверждении, включая наименования органов государственной власти или органов местного самоуправления, принявших решение об утверждении схемы или подписавших соглашение о перераспределении земельных участков)

от _____ № _____

Схема расположения земельного участка или земельных участков на кадастровом плане территории

Система координат: МСК 28 зона 3					
Условный номер земельного участка _____ <i>(указывается в случае, если предусматривается образование двух и более земельных участков)</i>					
Площадь земельного участка _____ 1 491 ✓ _____ М² <i>(указывается проектная площадь образуемого земельного участка, вычисленная с использованием технологических и программных средств, в том числе размещенных на официальном сайте федерального органа исполнительной власти, уполномоченного Правительством Российской Федерации на осуществление государственного кадастрового учета, государственной регистрации прав, ведение Единого государственного реестра недвижимости и предоставление сведений, содержащихся в Едином государственном реестре недвижимости, в информационно-телекоммуникационной сети "Интернет" (далее - официальный сайт), с округлением до 1 квадратного метра. Указанное значение площади земельного участка может быть уточнено при проведении кадастровых работ не более чем на десять процентов)</i>					
Обозначение характерных точек границ	Координаты		Обозначение характерных точек границ	Координаты	
	<i>(указываются в случае подготовки схемы расположения земельного участка с использованием технологических и программных средств, в том числе размещенных на официальном сайте. Значения координат, полученные с использованием указанных технологических и программных средств, указываются с округлением до 0,01 метра)</i>			<i>(указываются в случае подготовки схемы расположения земельного участка с использованием технологических и программных средств, в том числе размещенных на официальном сайте. Значения координат, полученные с использованием указанных технологических и программных средств, указываются с округлением до 0,01 метра)</i>	
	X	Y		X	Y
н1	479 693,50	3 288 965,15	н4	479 637,55	3 288 980,59
н2	479 700,36	3 288 989,19	н1	479 693,50	3 288 965,15 ✓
н3	479 642,65	3 289 005,66			

Масштаб 1:1000

Адрес (местонахождение) земельного участка:

Российская Федерация, Амурская область, Благовещенский район




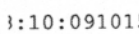



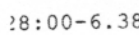
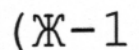
с. Новотроицкое, ул. Юбилейная в районе д.2



МСК 28 зона 3

Масштаб 1:1000

Условные обозначения:

-  - границы кадастровых кварталов
-  - граница земельного участка стоящего на ГКУ
-  - граница образуемого земельного участка площадью 1491 кв.м.
-  - номер кадастрового квартала
-  - кадастровый номер участка стоящего на ГКУ
-  - ОКС стоящий на ГКУ
-  - граница ЗОУИТ
-  - номер ЗОУИТ
-  - обозначение территориальной зоны

Составлено
Управление Архитектуры и Градостроительства
Администрации Благовещенского
муниципального округа
Защита Н.С. [Signature]