



АДМИНИСТРАЦИЯ  
БЛАГОВЕЩЕНСКОГО МУНИЦИПАЛЬНОГО ОКРУГА  
АМУРСКОЙ ОБЛАСТИ

ПОСТАНОВЛЕНИЕ

03.12.2024

г. Благовещенск

№ 3343

Об установлении публичного сервитута  
для «Реконструкция объектов  
инженерной инфраструктуры  
(Аэропорт)»

Рассмотрев ходатайство вх. 2827 от 02.11.2024 Общества с ограниченной ответственностью «Амурские коммунальные системы», доверенность от 18.10.2024 № 28/45-н/28-2024-4-814, и в соответствии с главой V.7 Земельного кодекса Российской Федерации, статьи 32 Федерального закона от 13.07.2015 № 218-ФЗ «О государственной регистрации недвижимости», администрация Благовещенского муниципального округа

**п о с т а н о в л я е т:**

1. Установить публичный сервитут сроком до 15.07.2050, для «Реконструкция объектов инженерной инфраструктуры (Аэропорт)» в отношении:
  - 1) части площадью 5 кв.м., земельного участка с кадастровым номером 28:10:130054:2;
  - 2) части площадью 1 кв.м., земельного участка с кадастровым номером 28:10:130058:16;
  - 3) части площадью 1 кв.м., земельного участка с кадастровым номером 28:10:130058:26;
  - 4) части площадью 1 кв.м., земельного участка с кадастровым номером 28:10:130058:125;
  - 5) части площадью 149 кв.м., земельного участка с кадастровым номером 28:10:130102:5;
  - 6) части площадью 48 кв.м., земельного участка с кадастровым номером 28:10:130102:20;
  - 7) части площадью 237 кв.м., земельного участка с кадастровым номером 28:10:013013:3746;
  - 8) части площадью 1 кв.м., земельного участка с кадастровым номером 28:10:130134:24;
  - 9) части площадью 50 кв.м., земельного участка с кадастровым номером 28:10:013013:4075;
  - 10) части площадью 64 кв.м., земельного участка с кадастровым номером 28:10:013013:4082;

- 11) части площадью 58 кв.м., земельного участка с кадастровым номером 28:10:013013:4083;
- 12) части площадью 65 кв.м., земельного участка с кадастровым номером 28:10:013013:4084;
- 13) части площадью 10 кв.м., земельного участка с кадастровым номером 28:10:131030:1;
- 14) части площадью 160 кв.м., земельного участка с кадастровым номером 28:10:131030:96;
- 15) части площадью 228 кв.м., земельного участка с кадастровым номером 28:10:131030:319;
- 16) части площадью 2 кв.м., земельного участка с кадастровым номером 28:10:131030:587;
- 17) части площадью 5 кв.м., земельного участка с кадастровым номером 28:10:013013:4785;
- 18) части площадью 451 кв.м., земельного участка с кадастровым номером 28:10:013013:4786;
- 19) части площадью 14534 кв.м., земельного участка с кадастровым номером 28:10:013001:13;
- 20) части площадью 4 кв.м., земельного участка с кадастровым номером 28:10:131042:177;
- 21) части площадью 27 кв.м., земельного участка с кадастровым номером 28:10:013013:5235;
- 22) части площадью 281 кв.м., земельного участка с кадастровым номером 28:10:013002:4500;
- 23) части площадью 1 кв.м., земельного участка с кадастровым номером 28:10:013013:5244;
- 24) части площадью 59 кв.м., земельного участка с кадастровым номером 28:10:013013:2422;
- 25) части площадью 25 кв.м., земельного участка с кадастровым номером 28:10:013013:2503;
- 26) части площадью 84 кв.м., земельного участка с кадастровым номером 28:10:013013:2658;
- 27) части площадью 62 кв.м., земельного участка с кадастровым номером 28:10:013013:2719;
- 28) части площадью 700 кв.м., земельного участка с кадастровым номером 28:10:013013:6089;
- 29) части площадью 244 кв.м., земельного участка с кадастровым номером 28:10:013013:6266;
- 30) части площадью 353 кв.м., земельного участка с кадастровым номером 28:10:013013:6267;
- 31) части площадью 732 кв.м., земельного участка с кадастровым номером 28:10:013014:142;
- 32) части площадью 628 кв.м., земельного участка с кадастровым номером 28:10:013014:143;
- 33) части площадью 822 кв.м., земельного участка с кадастровым номером 28:10:013014:144;

- 34) части площадью 2831 кв.м., земельного участка с кадастровым номером 28:10:013014:24;
- 35) части площадью 154 кв.м., земельного участка с кадастровым номером 28:10:101001:15;
- 36) части площадью 2015 кв.м., земельного участка с кадастровым номером 28:10:101001:31;
- 37) части площадью 394 кв.м., земельного участка с кадастровым номером 28:10:101001:50;
- 38) части площадью 2 кв.м., земельного участка с кадастровым номером 28:10:101001:215;
- 39) части площадью 16 кв.м., земельного участка с кадастровым номером 28:10:101001:169;
- 40) части площадью 591 кв.м., земельного участка с кадастровым номером 28:10:101001:233;
- 41) части площадью 383 кв.м., земельного участка с кадастровым номером 28:10:101001:190;
- 42) части площадью 296 кв.м., земельного участка с кадастровым номером 28:10:101001:234;
- 43) части площадью 149 кв.м., земельного участка с кадастровым номером 28:10:101001:235;
- 44) части площадью 204 кв.м., земельного участка с кадастровым номером 28:10:101001:197;
- 45) части площадью 67 кв.м., земельного участка с кадастровым номером 28:10:101001:198;
- 46) части площадью 1098 кв.м., земельного участка с кадастровым номером 28:10:101001:199;
- 47) части площадью 2110 кв.м., земельного участка с кадастровым номером 28:10:101001:1384;
- 48) части площадью 372 кв.м., земельного участка с кадастровым номером 28:10:101001:1385;
- 49) части площадью 26 кв.м., земельного участка с кадастровым номером 28:10:101001:2458;
- 50) части площадью 943 кв.м., земельного участка с кадастровым номером 28:10:101002:29;
- 51) части площадью 8 кв.м., земельного участка с кадастровым номером 28:10:101002:1414;
- 52) части площадью 40 кв.м., земельного участка с кадастровым номером 28:10:101002:1717;
- 53) части площадью 98 кв.м., земельного участка с кадастровым номером 28:10:101002:2199;
- 54) части площадью 405 кв.м., земельного участка с кадастровым номером 28:10:101001:2574;
- 55) части площадью 1 кв.м., земельного участка с кадастровым номером 28:10:130011:24;
- 56) части площадью 23 кв.м., земельного участка с кадастровым номером 28:10:130102:15;

- 57) части площадью 23 кв.м., земельного участка с кадастровым номером 28:10:130102:2;
- 58) части площадью 202 кв.м., земельного участка с кадастровым номером 28:10:130164:1;
- 59) части площадью 45 кв.м., земельного участка с кадастровым номером 28:10:130164:33;
- 60) части площадью 95 кв.м., земельного участка с кадастровым номером 28:10:130164:32;
- 61) части площадью 31 кв.м., земельного участка с кадастровым номером 28:10:130158:155;
- 62) части площадью 43 кв.м., земельного участка с кадастровым номером 28:10:101002:6;
- 63) части площадью 4 кв.м., земельного участка с кадастровым номером 28:10:130103:12;
- 64) части площадью 4278 кв.м., земельного участка с кадастровым номером 28:10:101001:34;
- 65) части площадью 2248 кв.м., земельного участка с кадастровым номером 28:10:000000:7113;
- 66) части площадью 1080 кв.м., земельного участка с кадастровым номером 28:10:000000:6554;
- 67) части площадью 371 кв.м., земельного участка с кадастровым номером 28:10:000000:6553;
- 68) части площадью 724 кв.м., земельного участка с кадастровым номером 28:10:000000:6550;
- 69) части площадью 856 кв.м., земельного участка с кадастровым номером 28:10:000000:5476;
- 70) части площадью 211 кв.м., земельного участка с кадастровым номером 28:10:000000:622;
- 71) части площадью 15 кв.м., земельного участка с кадастровым номером 28:10:000000:3777;
- 72) части площадью 6226 кв.м., земельного участка с кадастровым номером 28:10:000000:5461;
- 73) части площадью 649 кв.м., земельного участка с кадастровым номером 28:10:101001:28;
- 74) части площадью 493 кв.м., земельного участка с кадастровым номером 28:10:000000:5482;
- 75) части площадью 24 кв.м., земельного участка с кадастровым номером 28:10:000000:4600;
- 76) части площадью 0,80 кв.м., земельного участка с кадастровым номером 28:10:000000:4599;
- 77) части площадью 270 кв.м., земельного участка с кадастровым номером 28:10:000000:4591;
- 78) части площадью 5805 кв.м., земельного участка с кадастровым номером 28:10:000000:4022;
- 79) части площадью 46 кв.м., земельного участка с кадастровым номером 28:10:000000:7012;

80) части площадью 483 кв.м., земельного участка с кадастровым номером 28:10:130058:43;

81) части площадью 0,1 кв.м., земельного участка с кадастровым номером 28:10:130058:5;

82) части площадью 4,1 кв.м., земельного участка с кадастровым номером 28:10:000000:4982;

83) части площадью 16 кв.м., земельного участка с кадастровым номером 28:10:000000:359;

84) части площадью 1210 кв.м., земельного участка с кадастровым номером 28:10:013014:145;

85) части площадью 225 кв.м., земельного участка с кадастровым номером 28:10:130216:4;

86) земель, государственная собственность на которые не разграничена, площадью 73278 кв.м, кадастровый квартал 28:10:013014;

87) земель, государственная собственность на которые не разграничена, площадью 46397 кв.м, кадастровый квартал 28:10:013013;

88) земель, государственная собственность на которые не разграничена, площадью 8558 кв.м, кадастровый квартал 28:10:131030;

89) земель, государственная собственность на которые не разграничена, площадью 3961 кв.м, кадастровый квартал 28:10:131042;

90) земель, государственная собственность на которые не разграничена, площадью 13254 кв.м, кадастровый квартал 28:10:101001;

91) земель, государственная собственность на которые не разграничена, площадью 9185 кв.м, кадастровый квартал 28:10:101002;

92) земель, государственная собственность на которые не разграничена, площадью 9344 кв.м, кадастровый квартал 28:10:013002;

93) земель, государственная собственность на которые не разграничена, площадью 3587 кв.м, кадастровый квартал 28:10:100711.

Общая площадь публичного сервитута: 225568,63

2. Лицо, на основании ходатайства, которого принято решение об установлении публичного сервитута: ООО «АКС» (ОГРН 1202800000369, ИНН 2801254956, юридический адрес: 675000, Амурская область, г. Благовещенск, ул. Мухина, д. 73, адрес электронной почты: a.karaulnykh@amurcomsys.ru)

3. Утвердить прилагаемую схему границ публичного сервитута на кадастровом плане территории для «Реконструкция объектов инженерной инфраструктуры (Аэропорт)» (приложение №1 к настоящему постановлению).

Местоположение: Амурская обл., Благовещенский район, с. Чигири.

4. Плата за публичный сервитут в отношении земель или земельных участков, находящихся в государственной или муниципальной собственности и не предоставленных гражданам или юридическим лицам, не взимается.

5. Срок, в течении которого использование земельных участков в соответствии с их разрешенным использованием будет невозможно или существенно затруднено в связи с осуществлением сервитута: 1 год 4 месяца.

6. Установить в отношении земель или земельных участков, находящихся в государственной или муниципальной собственности и не предоставленных

гражданам или юридическим лицам, свободный график проведения работ при «Реконструкции объектов инженерной инфраструктуры (Аэропорт)».

7. ООО «АКС» привести земельные участки в состояние, пригодное для их использования в соответствии с разрешенным использованием, в срок не позднее, чем три месяца после завершения размещения сетей холодного водоснабжения и водоотведения.

8. МБУ «Информационный центр Благовещенского муниципального округа» в течение 5 (пяти) рабочих дней:

- обеспечить размещение настоящего постановления на официальном сайте Благовещенского муниципального округа ([www.blgraion.amurobl.ru](http://www.blgraion.amurobl.ru)) в информационно-телекоммуникационной сети «Интернет»;

- обеспечить опубликование настоящего постановления (за исключением приложений к нему) в сетевом издании «Официальный вестник Благовещенского муниципального округа».

9. Управлению имущественных и земельных отношений администрации Благовещенского муниципального округа:

- направить копии настоящего постановления правообладателям земельных участков, в отношении которых принято решение об установлении публичного сервитута, с уведомлением о вручении по почтовым адресам, указанным в выписках из Единого государственного реестра недвижимости;

- направить настоящее постановление и описание местоположения границ публичного сервитута в Управление Росреестра по Амурской области;

- направить ООО «АКС» настоящее постановление об установлении публичного сервитута, сведения о лицах, являющихся правообладателями земельных участков, сведения о лицах, подавших заявления об учете их прав (обременений прав) на земельные участки, способах связи с ними, копии документов, подтверждающих права указанных лиц на земельные участки.

10. Контроль за исполнением настоящего постановления возложить на первого заместителя главы администрации Благовещенского муниципального округа П.Ю. Лапина.

Глава  
Благовещенского муниципального округа



Д.В. Салтыков

Утверждена



(наименование документа об утверждении, включая

наименования органов государственной власти или

органов местного самоуправления, принявших  
решение об утверждении схемы или подписавших

соглашение о перераспределении земельных участков)

от 03.12.2024

№ 3343

№п/п	Характеристики объекта и земельного участка	Объект расположен в пределах земельного участка/кадастрового квартала	Площадь границ сервитута, кв.
1	<p><b>Категория земель:</b> Земли населенных пунктов</p> <p><b>Цель установления публичного сервитута:</b> «Реконструкция объектов инженерной инфраструктуры (Аэропорт) сети водоснабжения»</p> <p><b>Местоположение:</b> Амурская область, г. Благовещенск, с/с Чигиринский (Благовещенский муниципальный округ), с. Чигири и с. Плодопитомник</p>	28:10:130054:2	5
2		28:10:130058:16	1
3		28:10:130058:26	1
4		28:10:130058:125	1
5		28:10:130102:5	149
6		28:10:130102:20	48
7		28:10:013013:3746	237
8		28:10:130134:24	1
9		28:10:013013:4075	50
10		28:10:013013:4082	64
11		28:10:013013:4083	58
12		28:10:013013:4084	65
13		28:10:131030:1	10
14		28:10:131030:96	160
15		28:10:131030:319	228
16		28:10:131030:587	2
17		28:10:013013:4785	5
18		28:10:013013:4786	451
19		28:10:013001:13	14534
20		28:10:131042:177	4
22		28:10:013013:5235	27
23		28:10:013002:4500	281
24		28:10:013013:5244	1
25		28:10:013013:2422	59
26		28:10:013013:2503	25
27		28:10:013013:2658	84
28		28:10:013013:2719	62
29		28:10:013013:6089	700
30		28:10:013013:6266	244
31		28:10:013013:6267	353
32		28:10:013014:142	732
33		28:10:013014:143	628
34		28:10:013014:144	822
35		28:10:013014:24	2831
36		28:10:101001:15	154
37		28:10:101001:31	2015
38		28:10:101001:50	394
39		28:10:101001:215	2
40		28:10:101001:169	16
41		28:10:101001:233	591
42		28:10:101001:190	383
43		28:10:101001:234	296
44		28:10:101001:235	149
45		28:10:101001:197	204
46		28:10:101001:198	67
47		28:10:101001:199	1098
48		28:10:101001:1384	2110

49	28:10:101001:1385	372
50	28:10:101001:2458	26
51	28:10:101002:29	943
52	28:10:101002:1414	8
53	28:10:101002:1717	40
54	28:10:101002:2199	98
55	28:10:101001:2574	405
56	28:10:130011:24	1
	28:10:130102:15	23
	28:10:130102:2	23
	28:10:130164:1	202
	28:10:130164:33	45
	28:10:130164:32	95
	28:10:130158:155	31
	28:10:101002:6	43
	28:10:130103:12	4
	28:10:101001:34	4278
	28:10:000000:7113	2248
	28:10:000000:6554	1080
	28:10:000000:6553	371
	28:10:000000:6550	724
	28:10:000000:5476	856
	28:10:000000:622	211
	28:10:000000:3777	15
	28:10:000000:5461	6226
	28:10:101001:28	649
	28:10:000000:5482	493
	28:10:000000:4600	24
	28:10:000000:4599	0,80
	28:10:000000:4591	270
	28:10:000000:4022	5805
	28:10:000000:7012	46
	28:10:130058:43	483
	28:10:130058:5	0,1
	28:10:000000:4982	4,1
	28:10:000000:359	16
	28:10:013014:145	1210
	28:10:130216:4	225
57	28:10:013014	73278
58	28:10:013013	46397
59	28:10:131030	8558
60	28:10:131042	3961
61	28:10:101001	13254
62	28:10:101002	9185
63	28:10:013002	9344
64	28:10:100711	3587
<b>Общая площадь сервитута</b>		<b>225560</b>

### Каталог координат границ публичного сервитута

Обозначение характерных точек	Координаты, м	
	X	Y
1	2	3
МСК-28, зона 3		
:чзу 1(1)		
п1	470156,34	3278098,88
п2	470133,24	3278138,59
п3	469807,16	3278226,72
п4	469584,24	3278406,95
п5	469354,04	3278733,48
п6	469335,25	3278751,95
п7	469314,43	3278841,20
п8	469200,22	3279236,80
п9	468976,12	3279719,22
п10	468986,03	3279723,68



н11	468976.99	
н12	468966.85	3279743.74
н13	468930.28	3279739.17
н14	468971.09	3279817.90
н15	468939.50	3279836.86
н16	468919.09	3279904.88
н17	468898.95	3279895.40
н18	468865.28	3279938.76
н19	468853.35	3279957.83
н20	468642.29	3279983.52
н21	468646.97	3280217.87
н22	468644.36	3280221.88
н23	468636.33	3280224.92
н24	468605.80	3280235.80
н25	468611.09	3280270.88
н26	468555.55	3280276.16
н27	468533.84	3280338.51
н28	468509.42	3280360.45
н29	468481.54	3280389.41
н30	468396.68	3280416.79
н31	468365.74	3280510.64
н32	468347.75	3280514.61
н33	468315.77	3280535.14
н34	468300.96	3280569.87
н35	468250.24	3280586.10
н36	468218.54	3280647.22
н37	468186.28	3280693.82
н38	468090.31	3280769.28
н39	468028.22	3280878.86
н40	467813.18	3280899.95
н41	467780.43	3281137.84
н42	467778.52	3281158.28
н43	467686.24	3281176.22
н44	467669.00	3281278.41
н45	467665.96	3281283.23
н46	467665.31	3281285.78
н47	467662.14	3281284.82
н48	467650.22	3281287.60
н49	467636.57	3281298.82
н50	467635.66	3281310.85
н51	467615.59	3281311.63
н52	467606.43	3281326.39
н53	467606.90	3281334.84
н54	467603.91	3281335.44
н55	467596.19	3281337.96
н56	467554.65	3281422.04
н57	467485.77	3281465.27
н58	467457.67	3281449.51
н59	467454.86	3281475.64
н60	467455.30	3281477.06
н61	467452.27	3281477.84
н62	467454.30	3281480.66
н63	467379.21	3281512.44
н64	467368.59	3281596.93
н65	467330.29	3281603.93
н66	467185.86	3281657.80
н67	467114.49	3281833.42
н68	467108.30	3281881.22
н69	467108.42	3281882.52
н70	467010.91	3281883.28
н71	466979.51	3281904.87
н72	466985.11	3281911.56
н73	466977.23	3282082.70
н74	466929.77	3282170.59
н75	466908.14	3282175.72
н76	466024.38	3282155.37
н77	465831.74	3282210.71
н78	465809.15	3282183.00
н79	465724.82	3282200.22
н80	465388.41	3282197.04
н81	465341.25	3281963.15
		3281935.75

н82	465215.95	3281881.10
н83	465191.26	3281888.63
н84	465043.47	3281810.29
н85	465034.24	3281784.02
н86	465018.63	3281768.21
н87	464937.54	3281754.13
н88	464661.05	3281607.57
н89	464702.36	3281441.49
н90	464702.36	3281365.32
н91	464683.67	3281355.96
н92	464722.36	3281369.15
н93	464722.36	3281443.94
н94	464696.60	3281547.49
н95	464689.02	3281574.19
н96	464689.85	3281574.65
н97	464684.24	3281597.22
н98	464943.79	3281734.81
н99	465006.36	3281742.55
н100	465047.45	3281768.88
н101	465058.74	3281795.75
н102	465193.60	3281867.24
н103	465190.24	3281856.75
н104	465191.82	3281856.24
н105	465193.09	3281857.09
н106	465193.84	3281855.59
н107	465211.18	3281850.03
н108	465215.65	3281863.96
н109	465350.30	3281917.88
н110	465399.16	3281946.26
н111	465734.61	3282179.48
н112	465803.49	3282182.11
н113	465829.96	3282162.54
н114	466000.92	3282187.13
н115	466124.85	3282179.37
н116	466124.15	3282168.31
н117	466146.11	3282167.00
н118	466146.77	3282177.99
н119	466392.88	3282162.58
н120	466910.50	3282130.12
н121	466936.77	3282154.85
н122	466958.77	3282152.47
н123	466967.50	3282055.19
н124	466963.82	3281914.00
18855	466965.16	3281911.60
18856	467025.34	3281891.96
н125	467041.50	3281878.42
н126	467106.29	3281862.64
н127	467100.10	3281853.53
н128	467118.29	3281841.16
н129	467124.53	3281850.33
н130	467172.43	3281817.99
н131	467235.72	3281748.21
н132	467314.68	3281645.30
н133	467363.93	3281584.01
н134	467435.03	3281504.02
н135	467438.23	3281471.30
н136	467480.70	3281434.30
н137	467549.50	3281441.76
н138	467576.40	3281413.77
н139	467590.50	3281329.43
н140	467661.85	3281270.23
н141	467671.29	3281265.13
н142	467714.61	3281217.16
н143	467706.40	3281209.56
н144	467721.33	3281193.40
н145	467729.36	3281200.82
н146	467762.56	3281164.06
н147	467766.43	3281153.25
н148	467787.39	3281136.56
н149	468016.45	3280882.83
н150	468078.68	3280861.69

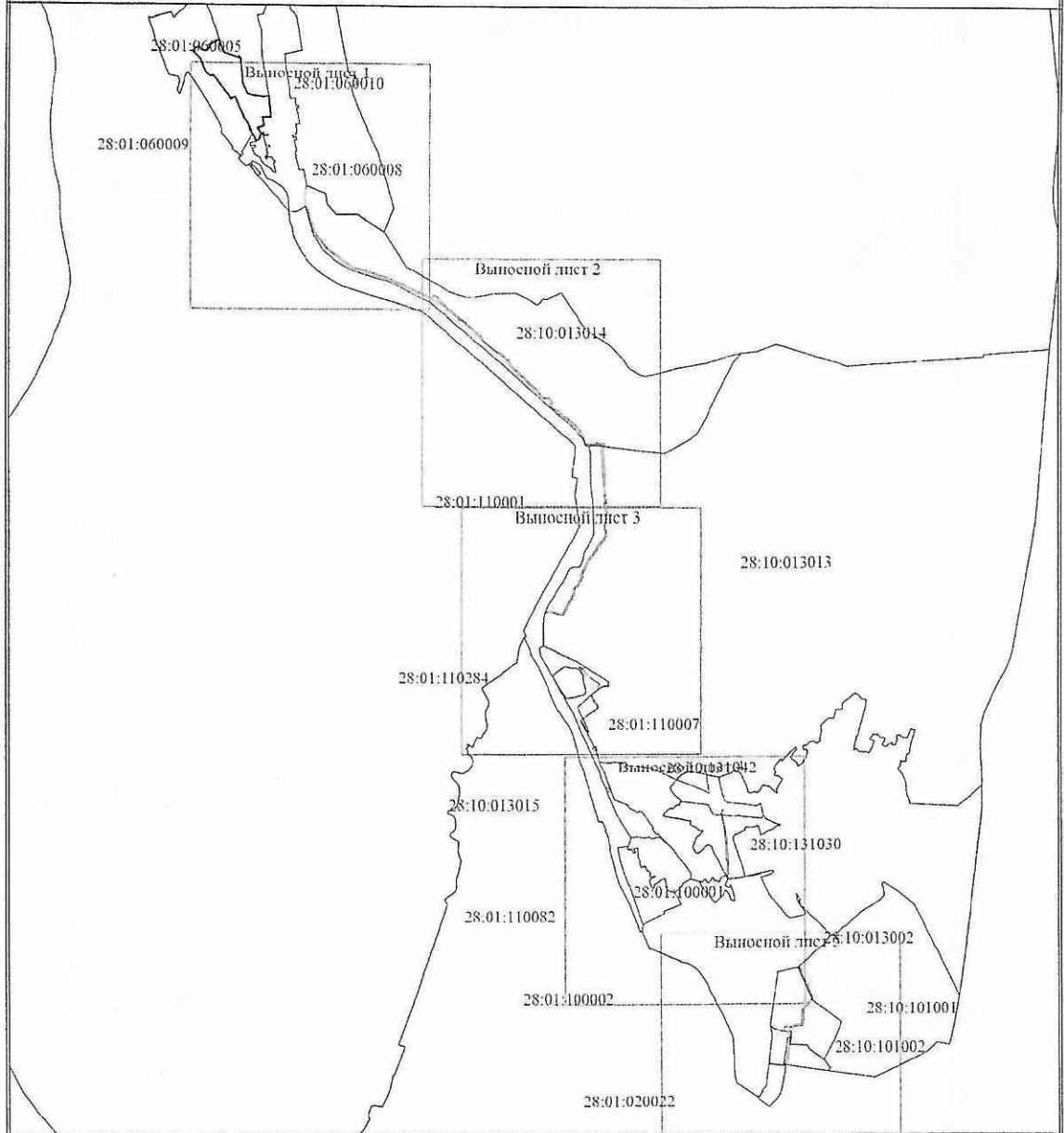
п151	468168.89	3280758.97
п152	468210.59	3280675.09
п153	468252.39	3280630.72
п154	468285.86	3280594.02
п155	468316.18	3280559.85
п156	468342.28	3280530.84
п157	468355.06	3280516.15
п158	468371.64	3280497.41
п159	468384.48	3280492.87
п160	468415.73	3280458.86
п161	468407.63	3280451.42
п162	468422.57	3280435.26
п163	468430.59	3280442.68
п164	468467.16	3280402.88
п165	468494.73	3280375.80
п166	468519.07	3280346.95
п167	468540.97	3280324.82
п168	468596.36	3280262.63
п169	468601.40	3280267.99
п170	468627.51	3280236.13
п171	468634.87	3280229.52
п172	468620.39	3280212.30
п173	468746.37	3280072.36
п174	468746.62	3280072.54
п175	468760.55	3280056.86
п176	468760.46	3280056.77
п177	468836.48	3279972.37
п178	469181.43	3279229.77
п179	469296.48	3278830.11
п180	469317.10	3278741.75
п181	469338.73	3278720.48
п182	469348.06	3278707.25
п183	469339.06	3278700.89
п184	469351.75	3278682.92
п185	469360.74	3278689.27
п186	469557.20	3278410.59
п187	469797.87	3278208.51
п188	470120.08	3278121.43
п189	470129.03	3278106.04
п1	470156.34	3278098.88
:чзу 1(2)		
п190	459928.77	3284790.99
п191	459923.76	3284804.16
п192	459859.69	3284830.45
п193	459863.89	3284840.63
п194	459843.56	3284849.03
п195	459839.33	3284838.80
п196	459475.43	3284988.11
п197	459359.78	3284854.98
п198	459227.10	3284851.84
п199	459124.47	3284843.07
п200	459126.47	3284791.99
п201	459111.90	3284722.66
п202	459091.95	3284721.13
п203	459091.89	3284718.57
п204	459080.94	3284718.85
п205	459080.38	3284696.86
п206	459091.34	3284696.58
п207	459090.42	3284660.24
п208	459056.91	3284655.74
п209	459054.95	3284666.55
п210	459035.45	3284671.54
п211	459034.10	3284679.65
п212	459033.36	3284691.04
п213	459013.39	3284689.84
п214	459014.23	3284676.97
п215	458982.25	3284685.15
п216	458844.51	3284659.24
п217	458773.47	3284648.56
п218	458772.40	3284656.07
п219	458660.02	3284638.88

н220	458644,41	3284614,95
н221	458605,52	3284608,61
2111	458606,81	3284601,00
21473	458589,91	3284597,42
н222	458591,05	3284588,78
н223	458595,70	3284586,75
н224	458656,34	3284596,63
н225	458671,88	3284620,46
н226	458755,47	3284633,24
н227	458756,54	3284625,79
н228	458847,80	3284639,51
н229	458920,05	3284652,77
н230	458981,05	3284664,54
н231	458999,04	3284659,97
н232	459002,72	3284660,55
н233	459002,97	3284658,98
н234	459050,37	3284647,08
н235	459058,92	3284589,15
н236	459118,29	3284598,02
н237	459110,26	3284653,42
н238	459111,49	3284702,57
н239	459128,38	3284703,87
н240	459146,56	3284790,30
н241	459145,20	3284824,77
н242	459228,19	3284831,86
н243	459369,08	3284835,19
н244	459481,43	3284964,05
н245	459908,86	3284788,65
н246	459904,49	3284724,93
н247	459907,88	3284720,09
16728	459920,88	3284774,21
16727	459921,24	3284774,64
16726	459921,53	3284774,94
н248	459928,22	3284782,36
н190	459928,77	3284790,99
:чзу 1(3)		
н249	462055,14	3283759,05
н250	462055,14	3283772,00
н251	462043,80	3283772,00
н252	462043,00	3283769,03
н253	462031,66	3283761,97
н254	462002,60	3283758,01
н255	461969,13	3283762,09
н256	461928,77	3283771,98
н257	461826,15	3283798,41
н258	461760,30	3283810,84
н259	461678,40	3283824,38
н260	461528,45	3283831,35
н261	461213,01	3283848,91
н262	461171,68	3283833,90
н263	461150,18	3283833,40
н264	461116,44	3283839,09
16656	461117,55	3283834,60
н265	461133,91	3283825,27
н266	461136,70	3283825,29
н267	461158,06	3283816,66
н268	461196,48	3283822,71
н269	461200,03	3283800,93
н270	461210,90	3283802,70
н271	461207,36	3283824,42
н272	461219,40	3283826,32
н273	461460,32	3283815,32
н274	461460,38	3283815,93
н275	461513,19	3283813,27
н276	461513,16	3283812,90
н277	461543,76	3283811,43
н278	461571,55	3283809,76
н279	461571,59	3283810,99
н280	461616,28	3283811,11
н281	461616,17	3283807,09
н282	461735,63	3283799,93

н283	461757,77	3283794,68
н284	461842,41	3283780,21
н285	461857,90	3283773,99
н286	461996,57	3283743,84
н287	462015,64	3283749,20
н288	462035,55	3283752,61
н289	462045,89	3283759,05
н249	462055,14	3283759,05
:чзу I(4)		
н290	463613,21	3281998,52
н291	463546,07	3282031,22
н292	463503,36	3282054,24
н293	463501,31	3282062,57
н294	463428,51	3282095,68
н295	463368,53	3282010,15
н296	463295,21	3281905,69
н297	463253,95	3281851,44
18805	463277,42	3281875,33
н298	463281,87	3281873,34
н299	463353,59	3281975,47
н300	463434,43	3282083,27
н301	463491,00	3282053,41
н302	463495,94	3282040,37
н303	463600,69	3281984,47
н290	463613,21	3281998,52
:чзу I(5)		
н304	462408,80	3282216,12
н305	462344,99	3282246,43
н306	462299,06	3282258,06
н304	462408,80	3282216,12
:чзу I(6)		
н307	464227,59	3281412,39
н308	464181,19	3281512,57
н309	464099,50	3281683,76
18827	464101,65	3281678,62
н307	464227,59	3281412,39
:чзу I(7)		
н310	464480,23	3281335,93
н311	464478,71	3281337,44
н312	464329,79	3281336,79
н310	464480,23	3281335,93

пальный округ), с. Чигири и с. Плодопитомник

Схема расположения земельных участков



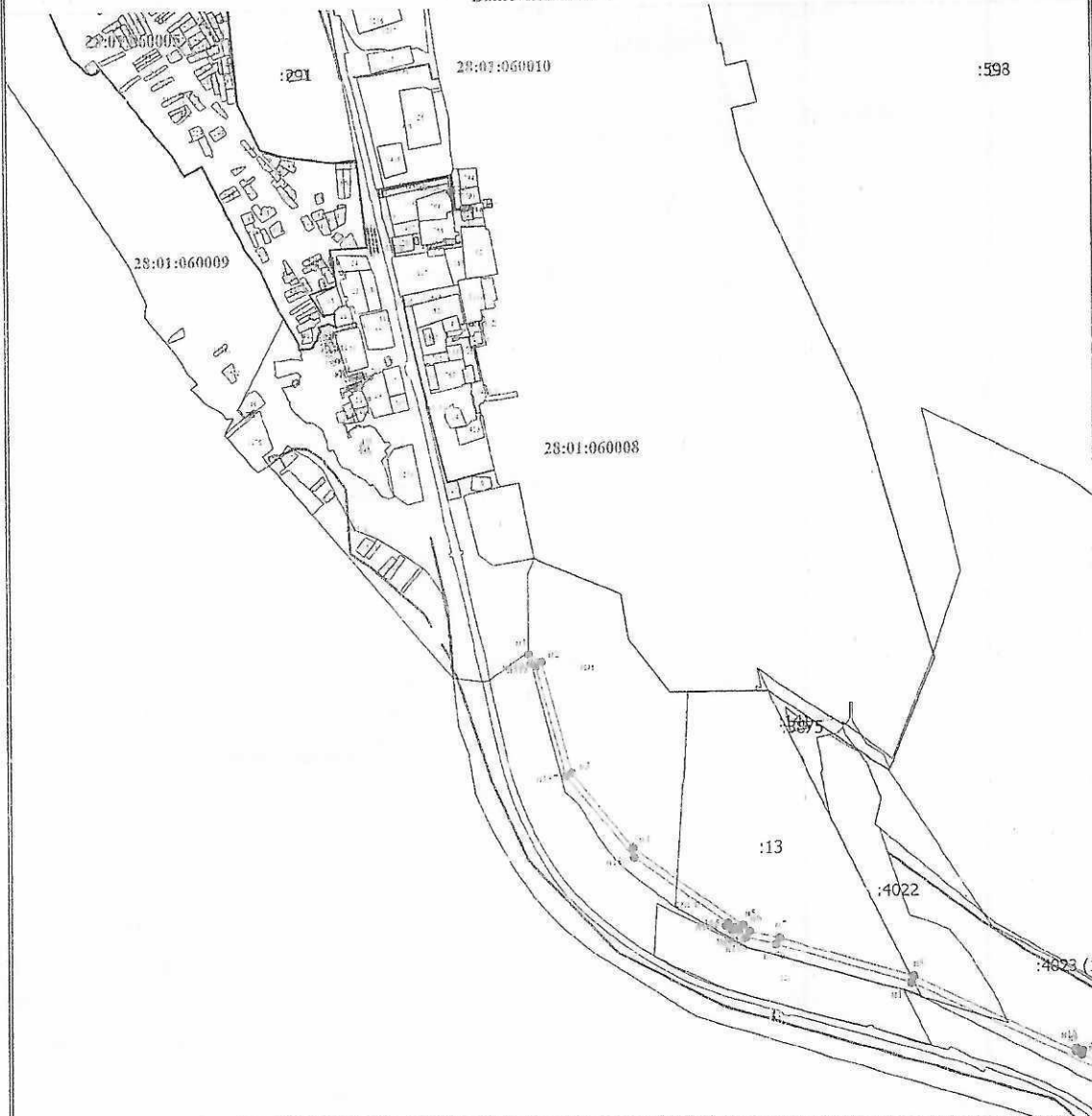
Масштаб 1:79300

Условные обозначения

- - Часть границы, местоположение которой определено при выполнении кадастровых работ
- п1 - Обозначение новой характерной точки
- - Характерная точка границы земельного участка, сведения о которой отсутствуют в ЕГРН, местоположение которой определено при кадастровых работах (новая характерная точка)
- - Граница кадастрового квартала
- 28:10:131042 - Номер кадастрового квартала
- :ЗУ1 (1) - образуемый контур земельного участка

# Схема расположения земельных участков

Выносной лист 1



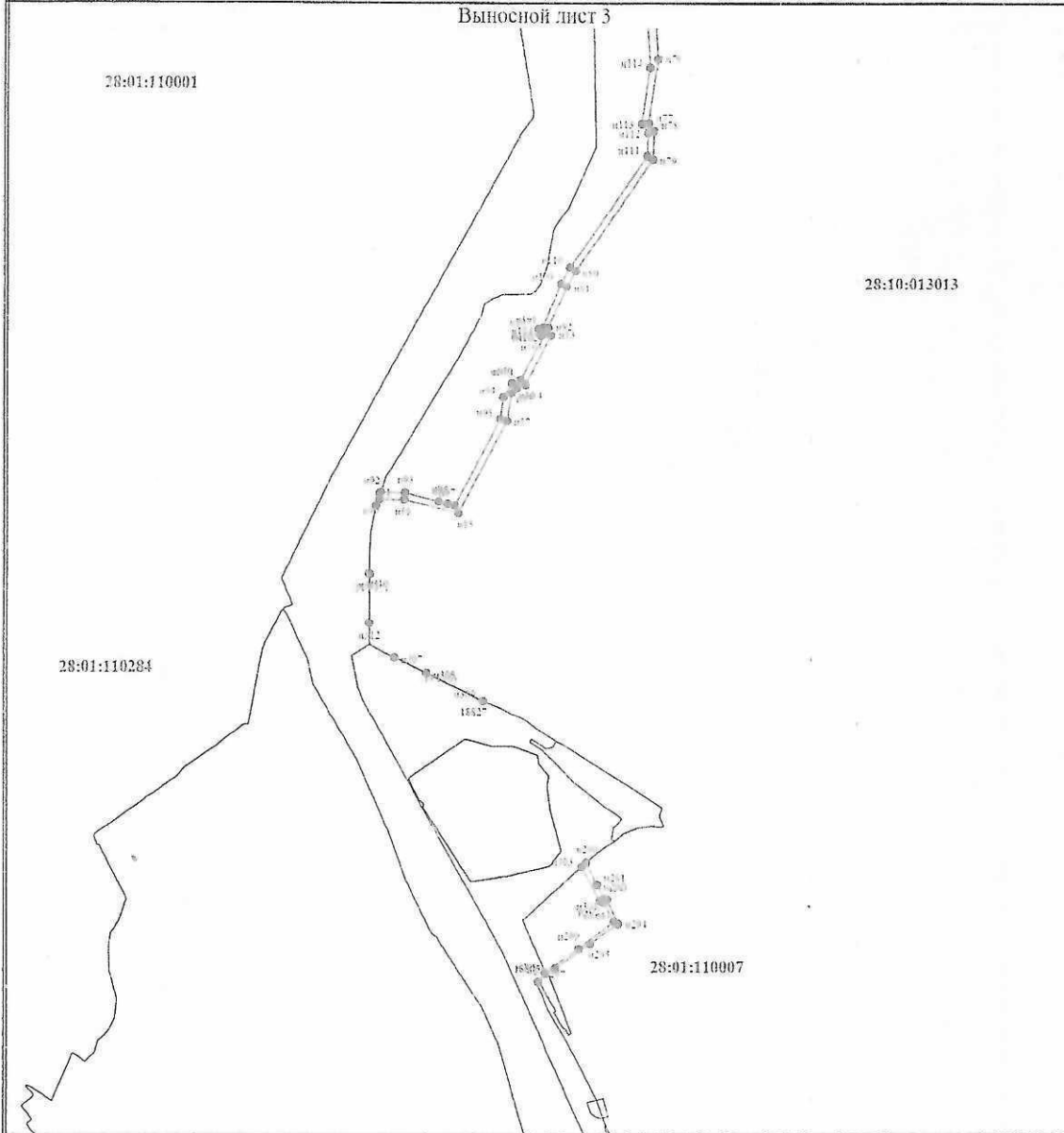
Масштаб 1:18000

**Условные обозначения**

<p>— - Часть границы, местоположение которой определено при выполнении кадастровых работ</p> <p>ш - Обозначение новой характерной точки</p> <p>— - Граница кадастрового квартала</p> <p>:11260 - Кадастровый номер земельного участка</p>	<p>26</p> <p>●</p> <p>28:10:131042</p> <p>:1194 (1)</p>	<p>- Обозначение характерной точки, местоположение которой не изменилось или было уточнено</p> <p>- Характерная точка границы земельного участка, сведения о которой отсутствуют в ЕГРН, местоположение которой определено при кадастровых работах (новая характерная точка)</p> <p>- Номер кадастрового квартала</p> <p>- Обозначение контура земельного участка</p>
---	---	---





# Схема расположения земельных участков

Выносной лист 3



Масштаб 1:18000

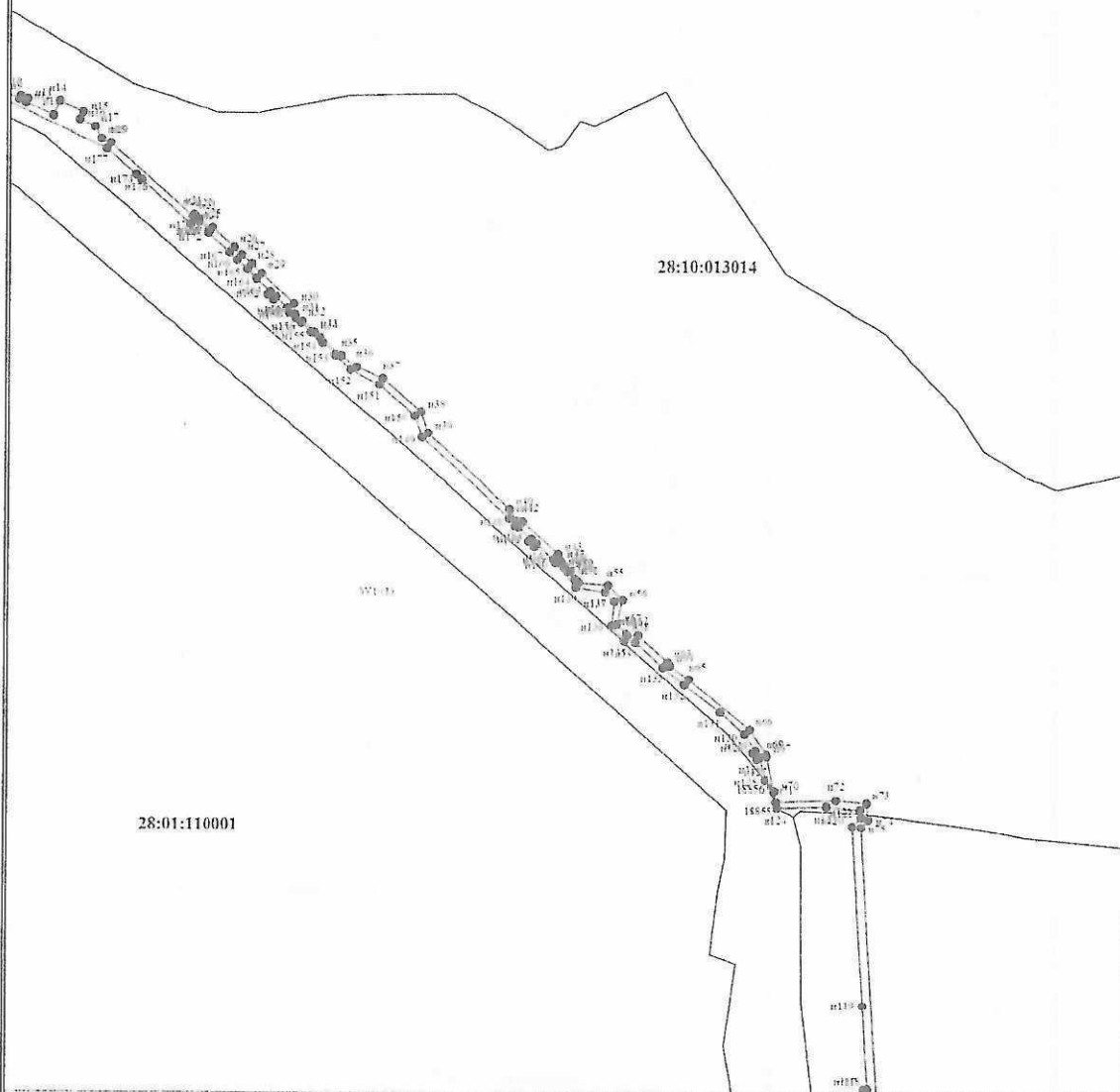
## Условные обозначения

-  - Часть границы, местоположение которой определено при выполнении кадастровых работ
-  - Обозначение новой характерной точки
-  - Характерная точка границы земельного участка, сведения о которой отсутствуют в ЕИРП, местоположение которой определено при кадастровых работах (новая характерная точка)
-  - Граница кадастрового квартала
- 28:10:131042 - Номер кадастрового квартала
- :ЗУ1 (4) - Образумый контур земельного участка







# Схема расположения земельных участков

Выносной лист 2



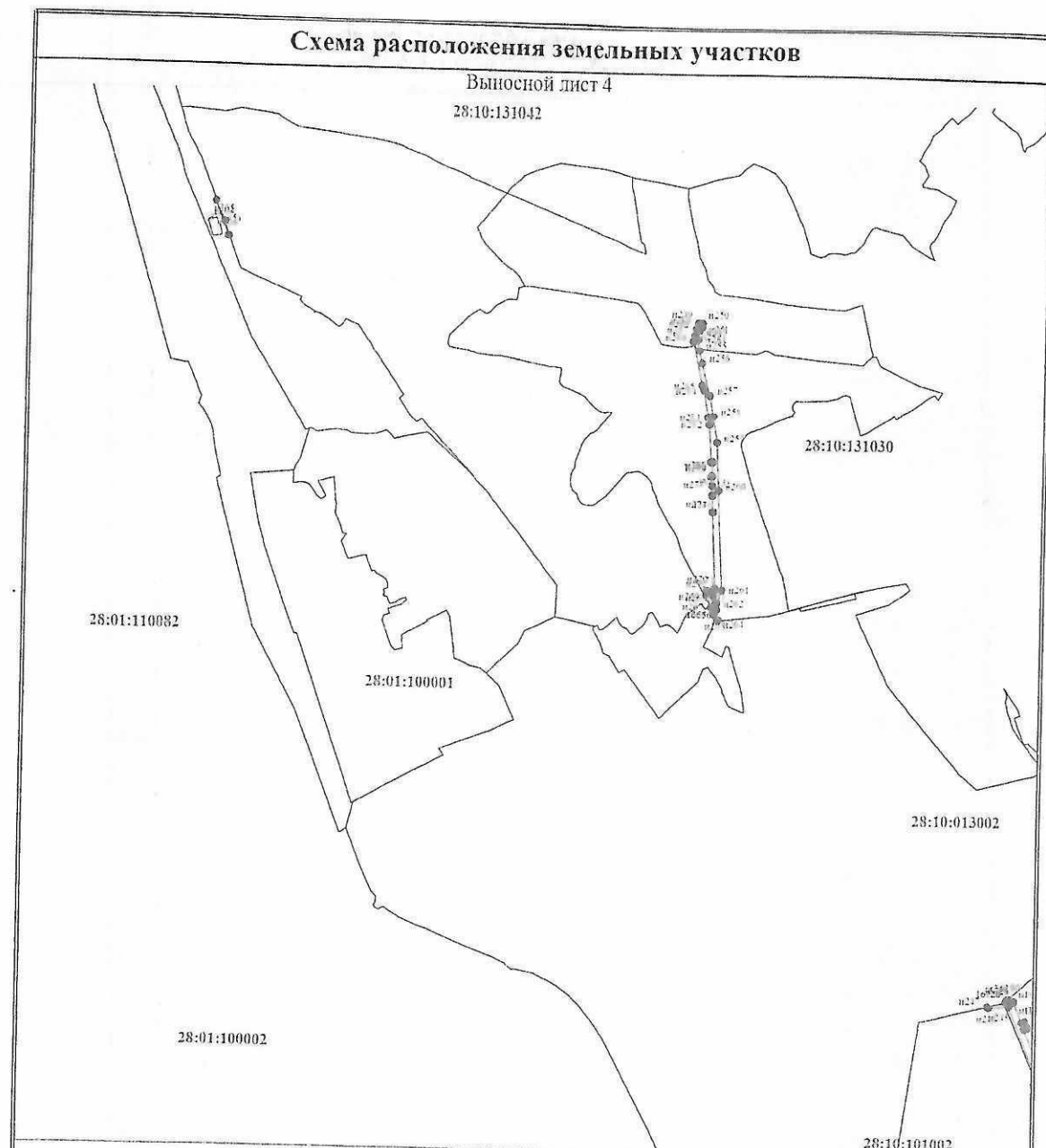
Масштаб 1:18000

## Условные обозначения

-  - Часть границы, местоположение которой определено при выполнении кадастровых работ
-  - Обозначение новой характерной точки
-  - Характерная точка границы земельного участка, сведения о которой отсутствуют в ЕГРН, местоположение которой определено при кадастровых работах (новая характерная точка)
-  - Граница кадастрового квартала
- 28:10:131042 - Номер кадастрового квартала
- :ЗУ1 (1) - Образующий контур земельного участка




# Схема расположения земельных участков

Выносной лист 4  
28:10:131042



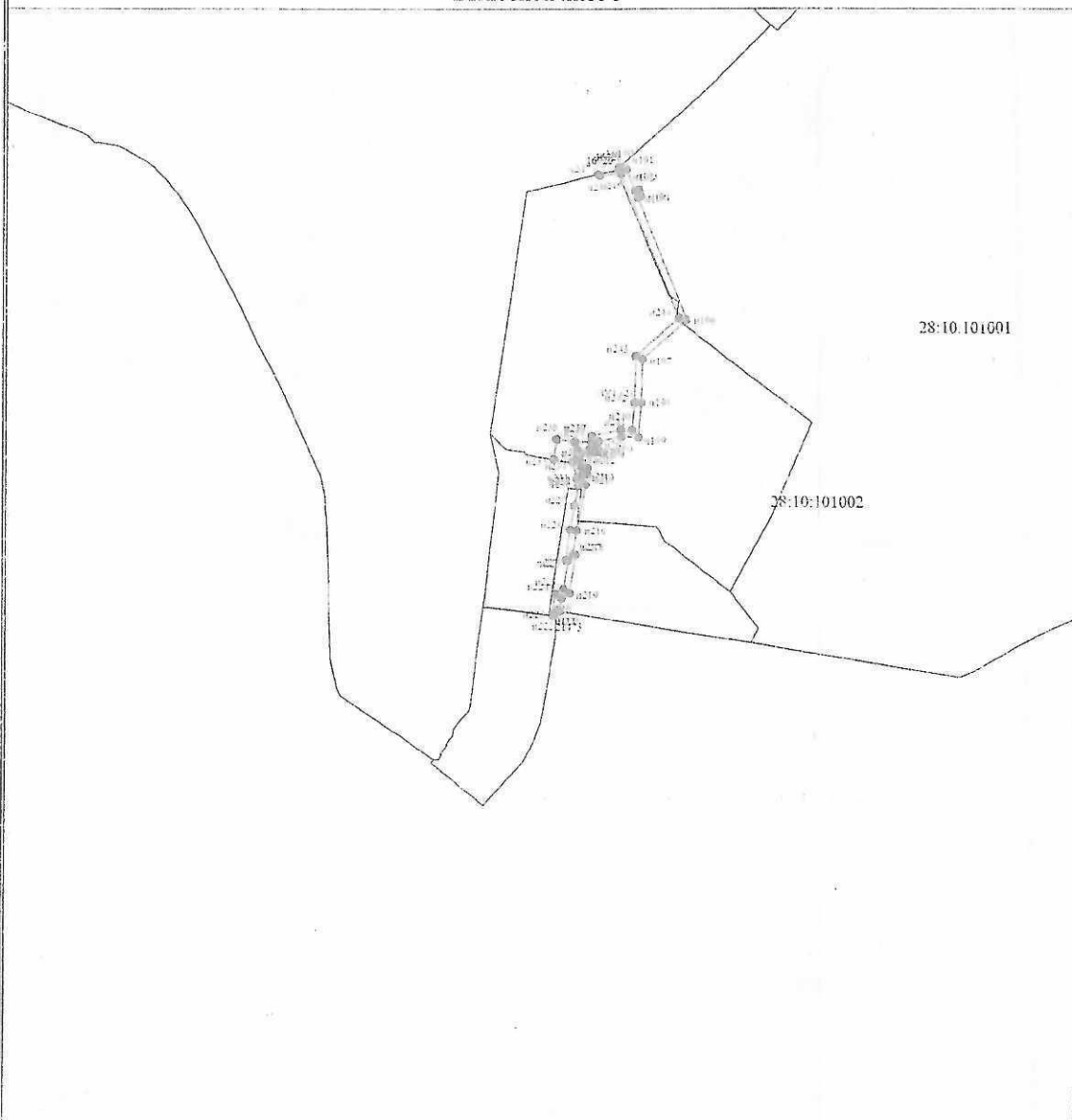
Масштаб 1:18000

## Условные обозначения

-  - Часть границы, местоположение которой определено при выполнении кадастровых работ
- n1** - Обозначение новой характерной точки
-  - Характерная точка границы земельного участка, сведения о которой отсутствуют в ЕГРН, местоположение которой определено при кадастровых работах (новая характерная точка)
-  - Граница кадастрового квартала
- 28:10:131042** - Номер кадастрового квартала
- :ЗУ1 (3)** - Образуемый контур земельного участка







# Схема расположения земельных участков

Выпосной лист 5



Масштаб 1:18000

## Условные обозначения

-  - Часть границы, местоположение которой определено при выполнении кадастровых работ
- n1  - Обозначение новой характерной точки
-  - Характерная точка границы земельного участка, сведения о которой отсутствуют в ЕГРН, местоположение которой определено при кадастровых работах (новая характерная точка)
-  - Граница кадастрового квартала
- 28:10:131042  - Номер кадастрового квартала
- :ЗУ1 (2)  - образуемый контур земельного участка