





Система координат: МСК-28 зона 3

Масштаб 1:1000

Условные
обозначения:

	Образуемый земельный участок
28:10:009005:3У1	Условный номер образуемого земельного участка
S = 1975 м2	Площадь образуемого земельного участка
:11	Кадастровый номер существующих зем. участков
	Граница кадастрового квартала
	Поворотная точка
	Граница участка

Сосисова
Управление Архитектуры и Градостроительства:
Администрации Благовещенского
муниципального округа
Басарова Н.С.