





Система координат: МСК-28 зона 3

Масштаб 1:1000

Условные
обозначения:

	Образуемый земельный участок
28:10:009005:3У1	Условный номер образуемого земельного участка
S = 1971 м2	Площадь образуемого земельного участка
:11	Кадастровый номер существующих зем. участков
	Граница кадастрового квартала
5 	Поворотная точка
	Граница участка

Вотчалович
Управление Архитектуры и Градостроительства:
Администрации Благовещенского
муниципального округа
Зайцева Н.С. Удальцова