




Адрес (местонахождение) земельного участка:

Российская Федерация, Амурская область, Благовещенский район


с. Кантон-Коммуна, ул. Ореховая район д.13





**Условные обозначения:**

-  - граница населенного пункта
-  - граница земельного участка стоящего на ГКУ
-  - граница образуемого земельного участка площадью 1620 кв.м.

**(Ж-1)** - обозначение территориальной зоны

 - граница ЗОУИТ

 - номер ЗОУИТ

 - номер кадастрового квартала

 - кадастровый номер участка стоящего на ГКУ

Утверждена

(наименование документа об утверждении, включая наименования органов государственной власти или органов местного самоуправления, принявших решение об утверждении схемы или подписавших соглашение о перераспределении земельных участков)

от \_\_\_\_\_ № \_\_\_\_\_

**Схема расположения земельного участка или земельных участков на кадастровом плане территории**

<b>Система координат: МСК28 зона 3</b>					
Условный номер земельного участка _____ <i>(указывается в случае, если предусматривается образование двух и более земельных участков)</i>					
Площадь земельного участка _____ М <sup>2</sup> <i>(указывается проектная площадь образуемого земельного участка, вычисленная с использованием технологических и программных средств, в том числе размещенных на официальном сайте федерального органа исполнительной власти, уполномоченного Правительством Российской Федерации на осуществление государственного кадастрового учета, государственной регистрации прав, ведение Единого государственного реестра недвижимости и предоставление сведений, содержащихся в Едином государственном реестре недвижимости, в информационно-телекоммуникационной сети "Интернет" (далее - официальный сайт), с округлением до 1 квадратного метра. Указанное значение площади земельного участка может быть уточнено при проведении кадастровых работ не более чем на десять процентов)</i>					
<b>Обозначение характерных точек границ</b>	<b>Координаты</b>		<b>Обозначение характерных точек границ</b>	<b>Координаты</b>	
	<i>(указываются в случае подготовки схемы расположения земельного участка с использованием технологических и программных средств, в том числе размещенных на официальном сайте. Значения координат, полученные с использованием указанных технологических и программных средств, указываются с округлением до 0,01 метра)</i>			<i>(указываются в случае подготовки схемы расположения земельного участка с использованием технологических и программных средств, в том числе размещенных на официальном сайте. Значения координат, полученные с использованием указанных технологических и программных средств, указываются с округлением до 0,01 метра)</i>	
	<b>X</b>	<b>Y</b>		<b>X</b>	<b>Y</b>
н1	470 784,66	3 287 122,09	н4	470 806,63	3 287 099,73
н2	470 741,17	3 287 078,04	н1	470 784,66	3 287 122,09
н3	470 754,28	3 287 062,53			

**Масштаб 1:1600**