

Утверждена

_____ (наименование документа об утверждении, включая наименования органов государственной власти или

_____ органов местного самоуправления, принявших решение об утверждении схемы или

_____ подписавших соглашение о перераспределении земельных участков)

от _____ № _____

Схема расположения земельного участка или земельных участков на кадастровом плане территории

Площадь земельного участка


544 м² ✓

(указывается проектная площадь образуемого земельного участка, вычисленная с использованием технологических и программных средств, в том числе размещенных на официальном сайте федерального органа исполнительной власти, уполномоченного Правительством Российской Федерации на осуществление государственного кадастрового учета, государственной регистрации прав, ведение Единого государственного реестра недвижимости и предоставление сведений, содержащихся в Едином государственном реестре недвижимости, в информационно-телекоммуникационной сети "Интернет" (далее - официальный сайт), с округлением до 1 квадратного метра. Указанное значение площади земельного участка может быть уточнено при проведении кадастровых работ не более чем на десять процентов)

Координаты, МСК 28, Зона 3, м

(указываются в случае подготовки схемы расположения земельного участка с использованием технологических и программных средств, в том числе размещенных на официальном сайте. Значения координат, полученные с использованием указанных технологических и программных средств, указываются с округлением до 0,01 метра)










Обозначение характерных точек границ	Координаты, МСК 28, Зона 3, м	
	X	Y
1	2	3
н3	457 359,02	3 275 961,66 ✓
н2	457 383,58	3 275 975,43
н1	457 372,82	3 275 992,91
н4	457 349,23	3 275 976,46
н3	457 359,02	3 275 961,66 ✓



МСК 28, Зона 3

Масштаб 1:1 250

Условные обозначения:

-  - Характерная точка границы земельного участка, сведения о которой отсутствуют в ЕГРН
-  - существующая часть границы, имеющиеся в ГКН
-  - граница кадастрового квартала
-  - надпись кадастрового номера земельного участка
-  - земля общего пользования, подъезд к земельным участкам
-  - Зона подтопления
-  - Зона с особыми условиями использования территории
-  - номер кадастрового квартала
-  - граница населенного пункта

согласовано

Управление Архитектуры и Градостроительства
Администрации Благовещенского
муниципального округа

Зайцева И.С.