

**Утверждена**

\_\_\_\_\_ (наименование документа об утверждении, включая наименования органов государственной власти или

\_\_\_\_\_ органов местного самоуправления, принявших решение об утверждении схемы или

\_\_\_\_\_ подписавших соглашение о перераспределении земельных участков)

от \_\_\_\_\_ № \_\_\_\_\_

**Схема расположения земельного участка или земельных  
участков на кадастровом плане территории**

<b>Площадь земельного участка</b> _____ <b>517 м<sup>2</sup> ✓</b>														
(указывается проектная площадь образуемого земельного участка, вычисленная с использованием технологических и программных средств, в том числе размещенных на официальном сайте федерального органа исполнительной власти, уполномоченного Правительством Российской Федерации на осуществление государственного кадастрового учета, государственной регистрации прав, ведение Единого государственного реестра недвижимости и предоставление сведений, содержащихся в Едином государственном реестре недвижимости, в информационно-телекоммуникационной сети "Интернет" (далее - официальный сайт), с округлением до 1 квадратного метра. Указанное значение площади земельного участка может быть уточнено при проведении кадастровых работ не более чем на десять процентов)														
<b>Обозначение характерных точек границ</b>	<b>Координаты, МСК 28, Зона 3, м</b> (указываются в случае подготовки схемы расположения земельного участка с использованием технологических и программных средств, в том числе размещенных на официальном сайте. Значения координат, полученные с использованием указанных технологических и программных средств, указываются с округлением до 0,01 метра)													
	<table border="1"> <thead> <tr> <th align="center">X</th> <th align="center">Y</th> </tr> </thead> <tbody> <tr> <td align="center">1</td> <td align="center">2</td> </tr> <tr> <td align="center">н1</td> <td align="center">3</td> </tr> <tr> <td align="center">н4</td> <td align="center">3</td> </tr> <tr> <td align="center">н3</td> <td align="center">3</td> </tr> <tr> <td align="center">н2</td> <td align="center">3</td> </tr> <tr> <td align="center">н1</td> <td align="center">3</td> </tr> </tbody> </table>	X	Y	1	2	н1	3	н4	3	н3	3	н2	3	н1
X	Y													
1	2													
н1	3													
н4	3													
н3	3													
н2	3													
н1	3													
1	2													
н1	3 275 931,84 ✓													
н4	3 275 945,39													
н3	3 275 961,66													
н2	3 275 945,19													
н1	3 275 931,84 ✓													









С  
↑  
Ю  
↓



МСК 28, Зона 3

Масштаб 1:1 250

**Условные обозначения:**

-  - Характерная точка границы земельного участка, сведения о которой отсутствуют в ЕГРН
-  - существующая часть границы, имеющиеся в ГКН
-  - граница кадастрового квартала
-  - надпись кадастрового номера земельного участка
-  - земля общего пользования, подъезд к земельным участкам
-  - Зона подтопления  
Зона с особыми условиями использования территории
-  - номер кадастрового квартала
-  - граница населенного пункта

*Составлено*

Управление Архитектуры и Градостроительства  
Администрации Благовещенского  
Муниципального округа

*Зайцев Н. С. Лисинский*