










МСК 28, Зона 3

Масштаб 1:2 500

согласовано

Управление Архитектуры и Градостроительства
 Администрации Благовещенского
 муниципального округа
Зайцева Н.С.

Условные обозначения:

-  47:22:0400931:104 - объект капитального строительства, согласно выписке ЕГРН
-  - Характерная точка границы земельного участка, сведения о которой отсутствуют в ЕГРН
-  - существующая часть границы, имеющиеся в ГКН
-  - граница кадастрового квартала
-  - надпись кадастрового номера земельного участка
-  - земля общего пользования, подъезд к земельным участкам
-  - Зона подтопления
Зона с особыми условиями использования территории
-  - номер кадастрового квартала
-  - граница населенного пункта

Утверждена

(наименование документа об утверждении, включая наименования органов государственной власти или

органов местного самоуправления, принявших решение об утверждении схемы или

подписавших соглашение о перераспределении земельных участков)

от _____

№ _____

**Схема расположения земельного участка или земельных
участков на кадастровом плане территории**

Площадь земельного участка 512 м² ✓																						
<small>(указывается проектная площадь образуемого земельного участка, вычисленная с использованием технологических и программных средств, в том числе размещенных на официальном сайте федерального органа исполнительной власти, уполномоченного Правительством Российской Федерации на осуществление государственного кадастрового учета, государственной регистрации прав, ведение Единого государственного реестра недвижимости и предоставление сведений, содержащихся в Едином государственном реестре недвижимости, в информационно-телекоммуникационной сети "Интернет" (далее - официальный сайт), с округлением до 1 квадратного метра. Указанное значение площади земельного участка может быть уточнено при проведении кадастровых работ не более чем на десять процентов)</small>																						
Обозначение характерных точек границ	Координаты, МСК 28, Зона 3, м																					
	<small>(указываются в случае подготовки схемы расположения земельного участка с использованием технологических и программных средств, в том числе размещенных на официальном сайте. Значения координат, полученные с использованием указанных технологических и программных средств, указываются с округлением до 0,01 метра)</small>																					
	<table border="1" style="width: 100%;"> <tr> <td align="center" colspan="2">X</td> <td align="center">Y</td> </tr> <tr> <td align="center">1</td> <td align="center">2</td> <td align="center">3</td> </tr> <tr> <td align="center">н1</td> <td align="center">457 384,31</td> <td align="center">3 276 053,59 ✓</td> </tr> <tr> <td align="center">н2</td> <td align="center">457 407,80</td> <td align="center">3 276 069,93</td> </tr> <tr> <td align="center">н3</td> <td align="center">457 397,57</td> <td align="center">3 276 084,63</td> </tr> <tr> <td align="center">н4</td> <td align="center">457 374,09</td> <td align="center">3 276 068,29</td> </tr> <tr> <td align="center">н1</td> <td align="center">457 384,31</td> <td align="center">3 276 053,59 ✓</td> </tr> </table>	X		Y	1	2	3	н1	457 384,31	3 276 053,59 ✓	н2	457 407,80	3 276 069,93	н3	457 397,57	3 276 084,63	н4	457 374,09	3 276 068,29	н1	457 384,31	3 276 053,59 ✓
X		Y																				
1	2	3																				
н1	457 384,31	3 276 053,59 ✓																				
н2	457 407,80	3 276 069,93																				
н3	457 397,57	3 276 084,63																				
н4	457 374,09	3 276 068,29																				
н1	457 384,31	3 276 053,59 ✓																				