








Номер кадастрового квартала 28:10:009005
Местная система координат МСК-28 зона 3
Амурская область, Благовещенский р-н, с Новотроицкое
Терр. зона Ж-1

Масштаб 1:1 000

Условные обозначения:

-  - Охранная зона ВЛ-10 ПС Новотроицкая Ф-5
-  - Охранная зона ВЛ-0,4 с. Новотроицкое, ТП 11-1, ТП 11-3, ТП 11-4, ТП 11-5, ТП 11-6, ТП 11-9, ТП 11-11, ТП 11-12, ТП 11-16, ТП 11-17, ТП 11-18, ТП 11-19, ТП 11-20, ТП 11-21, ТП 11-22, ТП 11-23, ТП 11-24, ТП 11-25, ТП 11-26
-  - Граница нового земельного участка
-  - Граница существующего земельного участка
-  - Кадастровый номер участка
-  - Характерная точка границы земельного участка
-  - Граница кадастрового квартала

составлено

Управление Архитектуры и Градостроительства
Администрации Благовещенского
муниципального округа
Зайцев Н. С.

Утверждена

(наименование документа об утверждении, включая наименования органов государственной власти или

органов местного самоуправления, принявших решение об утверждении схемы или

подписавших соглашение о перераспределении земельных участков)

от _____ № _____

Схема расположения земельного участка или земельных участков на кадастровом плане территории

Площадь земельного участка		1 417 м ² ✓	
<small>(указывается проектная площадь образуемого земельного участка, вычисленная с использованием технологических и программных средств, в том числе размещенных на официальном сайте федерального органа исполнительной власти, уполномоченного Правительством Российской Федерации на осуществление государственного кадастрового учета, государственной регистрации прав, ведение Единого государственного реестра недвижимости и предоставление сведений, содержащихся в Едином государственном реестре недвижимости, в информационно-телекоммуникационной сети "Интернет" (далее - официальный сайт), с округлением до 1 квадратного метра. Указанное значение площади земельного участка может быть уточнено при проведении кадастровых работ не более чем на десять процентов)</small>			
Обозначение характерных точек границ	Координаты, м		
	<small>(указываются в случае подготовки схемы расположения земельного участка с использованием технологических и программных средств, в том числе размещенных на официальном сайте. Значения координат, полученные с использованием указанных технологических и программных средств, указываются с округлением до 0,01 метра)</small>		
	X	Y	
1	2	3	
н9	478 922,69	3 287 991,55	
н10	478 898,89	3 287 939,31	
н11	478 918,66	3 287 924,90	
н12	478 943,86	3 287 979,80	
н9	478 922,69	3 287 991,55 ✓	

Удостоверение
Алтайского края
Министерства
земельных и
лесных отношений