

Филиал публично-правовой компании «Роскадастр» по Амурской области

полное наименование органа регистрации прав

Выписка из Единого государственного реестра недвижимости об объекте недвижимости

Сведения о характеристиках объекта недвижимости

На основании запроса от 24.12.2025, поступившего на рассмотрение 24.12.2025, сообщаем, что согласно записям Единого государственного реестра недвижимости:


Раздел 1 Лист 1

Земельный участок			
вид объекта недвижимости			

Лист № 1 раздела 1	Всего листов раздела 1: 6	Всего разделов: 7	Всего листов выписки: 19
--------------------	---------------------------	-------------------	--------------------------

24.12.2025г. № КУВИ-001/2025-231902601	
Кадастровый номер:	28:10:013013:6315
Номер кадастрового квартала:	28:10:013013
Дата присвоения кадастрового номера:	16.09.2024

Ранее присвоенный государственный учетный номер:	данные отсутствуют
Местоположение:	Амурская область, Благовещенский м.о, Чигиринское СП
Площадь:	2949 +/- 19
Кадастровая стоимость, руб.:	1473664.01
Кадастровые номера расположенных в пределах земельного участка объектов недвижимости:	данные отсутствуют
Кадастровые номера объектов недвижимости, из которых образован объект недвижимости:	данные отсутствуют
Кадастровые номера образованных объектов недвижимости:	данные отсутствуют
Категория земель:	Земли населенных пунктов
Виды разрешенного использования:	для ведения личного подсобного хозяйства
Сведения о кадастровом инженере:	Гаврилова Екатерина Владимировна, № 10428, в А СРО "Кадастровые инженеры", СНИЛС 07458059894, договор на выполнение кадастровых работ от 13.09.2024 № 41/24, дата завершения кадастровых работ: 13.09.2024
Сведения о лесах, водных объектах и об иных природных объектах, расположенных в пределах земельного участка:	данные отсутствуют

полное наименование должности	 ДОКУМЕНТ ПОДПИСАН ЭЛЕКТРОННОЙ ПОДПИСЬЮ Сертификат: 0091AAF5A599507BC7E6D39D2DFA052F9A Владелец: ФЕДЕРАЛЬНАЯ СЛУЖБА ГОСУДАРСТВЕННОЙ РЕГИСТРАЦИИ, КАДАСТРА И КАРТОГРАФИИ Действителен: с 16.09.2025 по 10.12.2026		
			инициалы, фамилия

Земельный участок			
вид объекта недвижимости			
Лист № 2 раздела 1	Всего листов раздела 1: 6	Всего разделов: 7	Всего листов выписки: 19
24.12.2025г. № КУВИ-001/2025-231902601			
Кадастровый номер:		28:10:013013:6315	
Сведения о том, что земельный участок полностью расположен в границах зоны с особыми условиями использования территории, территории объекта культурного наследия, публичного сервитута:		<p>Земельный участок полностью расположен в границах зоны с реестровым номером 28:10-6.249 от 30.06.2020, ограничение использования земельного участка в пределах зоны: Запрещается в радиусе 15км от КТА размещать объекты, способствующие привлечению и массовому скоплению птиц, а именно: полигонов ТБО, скотобоен, ферм, скотомогильников, мусоросжигательных и мусороперерабатывающих заводов, объектов сортировки мусора, рыбных хозяйств и пр., вид/наименование: Шестая подзона, приаэродромной территории аэропорта Благовещенск (Игнатьево), тип: Охранная зона транспорта, номер: б/н, решения: 1. дата решения: 01.07.2017, номер решения: 135, наименование ОГВ/ОМСУ: Правительство Российской Федерации 2. дата решения: 02.12.2017, номер решения: 1460, наименование ОГВ/ОМСУ: Правительство Российской Федерации 3. дата решения: 17.05.2019, номер решения: б/н, наименование ОГВ/ОМСУ: ГУП Амурской области "Аэропорт Благовещенск" Земельный участок полностью расположен в границах зоны с реестровым номером 28:10-6.187 от 30.06.2020, ограничение использования земельного участка в пределах зоны: Ограничения использования объектов недвижимости и осуществления деятельности, в третьей подзоне, распространяются на размещение и эксплуатацию объектов, высота которых превышает ограничения, установленные Федеральными правилами использования воздушного пространства Российской Федерации, утвержденными постановлением Правительства Российской Федерации от 11 марта 2010 г. N 138 "Об утверждении Федеральных правил использования воздушного пространства Российской Федерации", Приказом Минтранса России от 04.05.2018 N 176 "Об утверждении Порядка установления границ полос воздушных подходов на аэродромах гражданской авиации", МОС ФАП N 262 введенной в действие решением Росавиации от 09.11.2015 N 6.04-2464, а именно: - запрещено размещение, строительство и сооружение объектов капитального строительства, временных объектов, объектов инженерной подготовки, линейных объектов, размещение машин и механизмов, превышающих ограничения, установленные в зоне ограничения застройки по высоте. (высоты ограничения абсолютные в Балтийской системе высот 1977г)., вид/наименование: Внешний (общий) контур третьей подзоны приаэродромной территории аэропорта Благовещенск (Игнатьево), тип: Охранная зона транспорта, решения: 1. дата решения: 01.07.2017, номер решения: 135, наименование ОГВ/ОМСУ: Правительство Российской Федерации 2. дата решения: 02.12.2017, номер решения: 1460, наименование ОГВ/ОМСУ: Правительство Российской Федерации 3. дата решения: 17.05.2019, номер решения: б/н, наименование ОГВ/ОМСУ: ГУП Амурской области "Аэропорт Благовещенск" Земельный участок полностью расположен в границах зоны с реестровым номером 28:10-6.364 от 08.10.2020, ограничение использования земельного участка в пределах зоны: Запрещается на участке 5А от границ участка 5В до границ окружности радиусом 30 километров от КТА размещение опасных</p>	



ДОКУМЕНТ ПОДПИСАН
ЭЛЕКТРОННОЙ ПОДПИСЬЮ

Сертификат: 0091AAF5A599507BC7E6D39D2DFA052F9A

Владелец: ФЕДЕРАЛЬНАЯ СЛУЖБА ГОСУДАРСТВЕННОЙ
РЕГИСТРАЦИИ, КАДАСТРА И КАРТОГРАФИИ
Действителен: с 16.09.2025 по 10.12.2026

полное наименование должности

инициалы, фамилия

Земельный участок			
вид объекта недвижимости			
Лист № 3 раздела 1	Всего листов раздела 1: 6	Всего разделов: 7	Всего листов выписки: 19
24.12.2025г. № КУВИ-001/2025-231902601			
Кадастровый номер:		28:10:013013:6315	
Сведения о том, что земельный участок полностью расположен в границах зоны с особыми условиями использования территории, территории объекта культурного наследия, публичного сервитута:		производственных объектов I класса опасности допускается размещение опасных производственных объектов II, III и IV классов опасности. За пределами окружности радиусом 30 километров от КТА допускается размещение опасных производственных объектов I класса опасности., вид/наименование: Пятая подзона, приаэродромной территории аэропорта Благовещенск (Игнатьево), тип: Охранная зона транспорта, номер: б/н, дата решения: 22.04.2020, номер решения: 410 - П Земельный участок полностью расположен в границах зоны с реестровым номером 28:00-6.507 от 11.02.2025, ограничение использования земельного участка в пределах зоны: 1. В границах третьей подзоны запрещается размещать объекты, высота которых превышает ограничения, приведенные в пункте 2. 2. Строительство и реконструкция зданий, сооружений в границах третьей подзоны разрешается после определения максимально допустимой высоты здания, сооружения в зависимости от местоположения путем проведения соответствующих расчетов в соответствии с требованиями ФАП-262 с учетом следующих абсолютных высот ограничения объектов в Балтийской системе высот 1977 года <5>: Сектор 1 347,69 м Сектор 2 347,69 м Сектор 3 247,69 м Сектор 4 от уровня земли Сектор 5 от 169,17 м до 175,00 м Сектор 6 от 175,00 м до 180,00 м Сектор 7 от 180,00 м до 185,00 м Сектор 8 от 185,00 м до 190,00 м Сектор 9 от 190,00 м до 195,00 м Сектор 10 от 195,00 м до 200,00 м Сектор 11 от 200,00 м до 205,00 м Сектор 12 от 205,00 м до 210,00 м Сектор 13 от 210,00 м до 215,00 м Сектор 14 от 215,00 м до 220,00 м Сектор 15 от 220,00 м до 225,00 м Сектор 16 от 225,00 м до 230,00 м Сектор 17 от 230,00 м до 235,00 м Сектор 18 от 235,00 м до 240,00 м Сектор 19 от 240,00 м до 245,00 м Сектор 20 от 245,00 м до 247,69 м Сектор 21 от 247,69 м до 250,00 м Сектор 22 от 245,00 м до 250,00 м Сектор 23 от 250,00 м до 255,00 м Сектор 24 от 255,00 м до 260,00 м Сектор 25 от 260,00 м до 265,00 м Сектор 26 от 265,00 м до 270,00 м Сектор 27 от 270,00 м до 275,00 м Сектор 28 от 275,00 м до 280,00 м Сектор 29 от 280,00 м до 285,00 м Сектор 30 от 285,00 м до 290,00 м Сектор 31 от 290,00 м до 295,00 м Сектор 32 от 295,00 м до 300,00 м Сектор 33 от 300,00 м до 305,00 м Сектор 34 от 305,00 м до 310,00 м Сектор 35 от 310,00 м до 315,00 м Сектор 36 от 315,00 м до 320,00 м Сектор 37 от 320,00 м до 325,00 м Сектор 38 от 325,00 м до 330,00 м Сектор 39 от 330,00 м до 335,00 м Сектор 40 от 335,00 м до 340,00 м Сектор 41 от 340,00 м до 345,00 м Сектор 42 от 345,00 м до 347,69 м, вид/наименование: Третья подзона приаэродромной территории аэродрома гражданской авиации Благовещенск (Игнатьево) (Сектор 1), тип: Приаэродромная территория, дата решения: 30.09.2024, номер решения: 889-п	
Сведения о том, что земельный участок расположен в границах особой экономической зоны, территории опережающего развития, зоны территориального развития в Российской Федерации, игровой зоны:		данные отсутствуют	
Сведения о том, что земельный участок расположен в границах особо охраняемой природной территории, Байкальской природной территории и ее экологических зон, лесопарковом зеленом поясе, охотничьего угодья, лесничества:		данные отсутствуют	



ДОКУМЕНТ ПОДПИСАН
ЭЛЕКТРОННОЙ ПОДПИСЬЮ

Сертификат: 0091AAF5A599507BC7E6D39D2DFA052F9A

Владелец: ФЕДЕРАЛЬНАЯ СЛУЖБА ГОСУДАРСТВЕННОЙ
РЕГИСТРАЦИИ, КАДАСТРА И КАРТОГРАФИИ
Действителен: с 16.09.2025 по 10.12.2026

полное наименование должности

инициалы, фамилия

Земельный участок			
вид объекта недвижимости			
Лист № 4 раздела 1	Всего листов раздела 1: 6	Всего разделов: 7	Всего листов выписки: 19
24.12.2025г. № КУВИ-001/2025-231902601			
Кадастровый номер:		28:10:013013:6315	
Сведения о расположении земельного участка и (или) расположенного на нем объекта недвижимости в границах территории, в отношении которой принято решение о резервировании земель для государственных или муниципальных нужд:	данные отсутствуют		
Сведения о результатах проведения государственного земельного надзора:	данные отсутствуют		
Сведения о расположении земельного участка в границах территории, в отношении которой утвержден проект межевания территории:	данные отсутствуют		
Условный номер земельного участка:	данные отсутствуют		
Сведения о принятии акта и (или) заключении договора, предусматривающих предоставление в соответствии с земельным законодательством исполнительным органом государственным органом власти или органом местного самоуправления, находящегося в государственной или муниципальной собственности земельного участка для строительства наемного дома социального использования или наемного дома коммерческого использования:	данные отсутствуют		
Сведения о том, что земельный участок или земельные участки образованы на основании решения об изъятии земельного участка и (или) расположенного на нем объекта недвижимости для государственных или муниципальных нужд:	данные отсутствуют		
Сведения о том, что земельный участок образован из земель или земельного участка, государственная собственность на которые не разграничена:	данные отсутствуют		
Сведения о наличии земельного спора о местоположении границ земельных участков:	данные отсутствуют		
Статус записи об объекте недвижимости:	Сведения об объекте недвижимости имеют статус "актуальные"		
Особые отметки:	Сведения об ограничениях права на объект недвижимости, обременениях данного объекта, не зарегистрированных в реестре прав, ограничений прав и обременений недвижимого имущества: вид ограничения (обременения): ограничения прав на земельный участок, предусмотренные статьей 56 Земельного кодекса Российской Федерации; срок действия: с 16.09.2024; реквизиты документа-основания: федеральный закон от 1 июля 2017 г. N 135-ФЗ "О внесении изменений в		



ДОКУМЕНТ ПОДПИСАН
ЭЛЕКТРОННОЙ ПОДПИСЬЮ

Сертификат: 0091AAF5A599507BC7E6D39D2DFA052F9A

Владелец: ФЕДЕРАЛЬНАЯ СЛУЖБА ГОСУДАРСТВЕННОЙ
РЕГИСТРАЦИИ, КАДАСТРА И КАРТОГРАФИИ
Действителен: с 16.09.2025 по 10.12.2026

полное наименование должности

инициалы, фамилия

Земельный участок			
вид объекта недвижимости			
Лист № 5 раздела 1	Всего листов раздела 1: 6	Всего разделов: 7	Всего листов выписки: 19
24.12.2025г. № КУВИ-001/2025-231902601			
Кадастровый номер:		28:10:013013:6315	

отдельные законодательные акты Российской Федерации в части совершенствования порядка установления и использования приаэродромной территории и санитарно-защитной зоны" от 01.07.2017 № 135 выдан: Правительство Российской Федерации; постановление Правительства РФ от 2 декабря 2017 г. N 1460 "Об утверждении Правил установления приаэродромной территории, Правил выделения на приаэродромной территории подзон и Правил разрешения разногласий, возникающих между высшими исполнительными органами государственной власти субъектов Российской Федерации и уполномоченными Правительством Российской Федерации федеральными органами исполнительной власти при согласовании проекта решения об установлении приаэродромной территории" от 02.12.2017 № 1460 выдан: Правительство Российской Федерации; проект решения об установлении приаэродромной территории аэродрома Благовещенск (Игнатьево) от 17.05.2019 № б/н выдан: ГУП Амурской области "Аэропорт Благовещенск". вид ограничения (обременения): ограничения прав на земельный участок, предусмотренные статьей 56 Земельного кодекса Российской Федерации; срок действия: с 16.09.2024; реквизиты документа-основания: федеральный закон от 1 июля 2017 г. N 135-ФЗ "О внесении изменений в отдельные законодательные акты Российской Федерации в части совершенствования порядка установления и использования приаэродромной территории и санитарно-защитной зоны" от 01.07.2017 № 135 выдан: Правительство Российской Федерации; постановление Правительства РФ от 2 декабря 2017 г. N 1460 "Об утверждении Правил установления приаэродромной территории, Правил выделения на приаэродромной территории подзон и Правил разрешения разногласий, возникающих между высшими исполнительными органами государственной власти субъектов Российской Федерации и уполномоченными Правительством Российской Федерации федеральными органами исполнительной власти при согласовании проекта решения об установлении приаэродромной территории" от 02.12.2017 № 1460 выдан: Правительство Российской Федерации; карта (план) от 03.06.2019 № б/н выдан: ООО "Земельный вопрос" Гладченко Татьяна Леонидовна; проект решения об установлении приаэродромной территории аэродрома Благовещенск (Игнатьево) от 17.05.2019 № б/н выдан: ГУП Амурской области "Аэропорт Благовещенск". вид ограничения (обременения): ограничения прав на земельный участок, предусмотренные статьей 56 Земельного кодекса Российской Федерации; срок действия: с 16.09.2024; реквизиты документа-основания: приказ об установлении приаэродромной территории от 22.04.2020 № 410 - П; документ, содержащий сведения о границах, зонах, территориях, в том числе текстовое и графическое описание местоположения их границ с перечнем координат характерных точек, подготовленный в форме электронного документа от 03.06.2019 № б/н. вид ограничения (обременения): ограничения прав на



ДОКУМЕНТ ПОДПИСАН
ЭЛЕКТРОННОЙ ПОДПИСЬЮ

Сертификат: 0091AAF5A599507BC7E6D39D2DFA052F9A

Владелец: ФЕДЕРАЛЬНАЯ СЛУЖБА ГОСУДАРСТВЕННОЙ
РЕГИСТРАЦИИ, КАДАСТРА И КАРТОГРАФИИ
Действителен: с 16.09.2025 по 10.12.2026

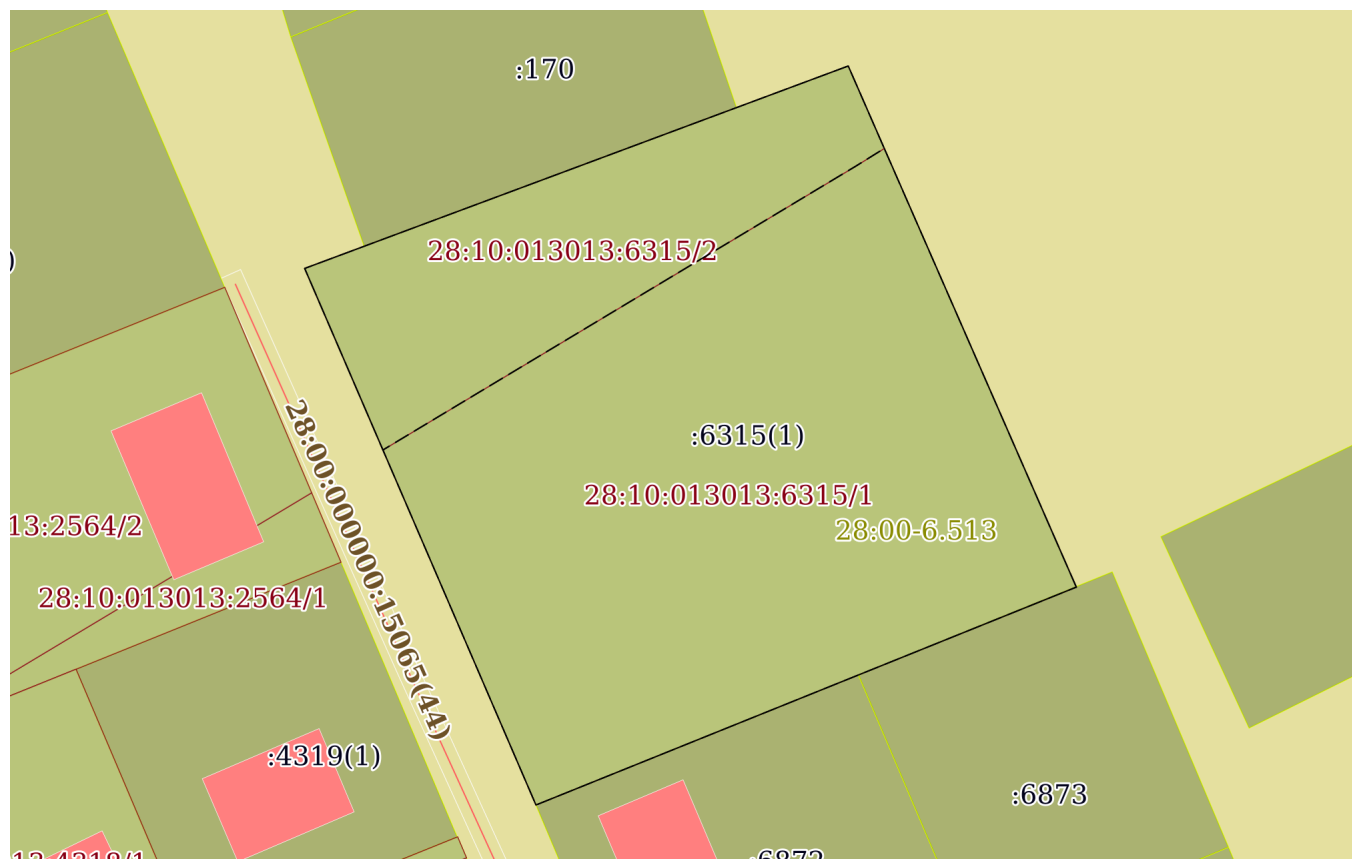
полное наименование должности

инициалы, фамилия

Земельный участок			
вид объекта недвижимости			
Лист № 6 раздела 1	Всего листов раздела 1: 6	Всего разделов: 7	Всего листов выписки: 19
24.12.2025г. № КУВИ-001/2025-231902601			
Кадастровый номер:		28:10:013013:6315	
		<p>земельный участок, предусмотренные статьей 56 Земельного кодекса Российской Федерации; срок действия: с 11.02.2025; реквизиты документа-основания: приказ "Об установлении приаэродромной территории аэродрома гражданской авиации Благовещенск (Игнатьево)" от 30.09.2024 № 889-п. вид ограничения (обременения): ограничения прав на земельный участок, предусмотренные статьей 56 Земельного кодекса Российской Федерации; срок действия: с 20.02.2025; реквизиты документа-основания: приказ "Об установлении приаэродромной территории аэродрома гражданской авиации Благовещенск (Игнатьево)" от 30.09.2024 № 889-п. вид ограничения (обременения): ограничения прав на земельный участок, предусмотренные статьей 56 Земельного кодекса Российской Федерации; срок действия: с 28.07.2025; реквизиты документа-основания: приказ "Об установлении приаэродромной территории аэродрома гражданской авиации Благовещенск (Игнатьево)" от 30.09.2024 № 889-п. Сведения, необходимые для заполнения раздела: 2 - Сведения о зарегистрированных правах, отсутствуют.</p>	
Получатель выписки:		Андреанова Анастасия Викторовна, действующий(ая) на основании документа "" УПРАВЛЕНИЕ ИМУЩЕСТВЕННЫХ И ЗЕМЕЛЬНЫХ ОТНОШЕНИЙ АДМИНИСТРАЦИИ БЛАГОВЕЩЕНСКОГО МУНИЦИПАЛЬНОГО ОКРУГА АМУРСКОЙ ОБЛАСТИ	

полное наименование должности	 ДОКУМЕНТ ПОДПИСАН ЭЛЕКТРОННОЙ ПОДПИСЬЮ Сертификат: 0091AAF5A599507BC7E6D39D2DFA052F9A Владелец: ФЕДЕРАЛЬНАЯ СЛУЖБА ГОСУДАРСТВЕННОЙ РЕГИСТРАЦИИ, КАДАСТРА И КАРТОГРАФИИ Действителен: с 16.09.2025 по 10.12.2026	инициалы, фамилия

План (чертеж, схема) земельного участка



Условные обозначения:



Владелец: ФЕДЕРАЛЬНАЯ СЛУЖБА ГОСУДАРСТВЕННОЙ
РЕГИСТРАЦИИ, КАДАСТРА И КАРТОГРАФИИ
Действителен: с 16.09.2025 по 10.12.2026

инициалы, фамилия

Выписка из Единого государственного реестра недвижимости об объекте недвижимости
Описание местоположения земельного участка

Земельный участок			
вид объекта недвижимости			
Лист № 1 раздела 3.1	Всего листов раздела 3.1: 1	Всего разделов: 7	Всего листов выписки: 19
24.12.2025г. № КУВИ-001/2025-231902601			
Кадастровый номер:		28:10:013013:6315	

Описание местоположения границ земельного участка							
№ п/п	Номер точки		Дирекционный угол	Горизонтальное проложение, м	Описание закрепления на местности	Кадастровые номера смежных участков	Сведения об адресах правообладателей смежных земельных участков
	начальная	конечная					
1	2	3	4	5	6	7	8
1	1.1.1	1.1.2	69°34.0`	54.42	данные отсутствуют	данные отсутствуют	данные отсутствуют
2	1.1.2	1.1.3	156°22.1`	53.39	данные отсутствуют	данные отсутствуют	данные отсутствуют
3	1.1.3	1.1.4	248°2.0`	54.67	данные отсутствуют	данные отсутствуют	данные отсутствуют
4	1.1.3	1.1.3			данные отсутствуют	28:10:013013:6873	адрес отсутствует
5	1.1.4	1.1.1	336°41.3`	54.84	данные отсутствуют	данные отсутствуют	данные отсутствуют
6	1.1.4	1.1.4			данные отсутствуют	28:10:013013:6872	адрес отсутствует

полное наименование должности	<div><div>ДОКУМЕНТ ПОДПИСАН ЭЛЕКТРОННОЙ ПОДПИСЬЮ</div><div>Сертификат: 0091AAF5A599507BC7E6D39D2DFA052F9A Владелец: ФЕДЕРАЛЬНАЯ СЛУЖБА ГОСУДАРСТВЕННОЙ РЕГИСТРАЦИИ, КАДАСТРА И КАРТОГРАФИИ Действителен: с 16.09.2025 по 10.12.2026</div></div>	инициалы, фамилия

Выписка из Единого государственного реестра недвижимости об объекте недвижимости
Описание местоположения земельного участка

Земельный участок			
вид объекта недвижимости			
Лист № 1 раздела 3.2	Всего листов раздела 3.2: 1	Всего разделов: 7	Всего листов выписки: 19
24.12.2025г. № КУВИ-001/2025-231902601			
Кадастровый номер:		28:10:013013:6315	

Сведения о характерных точках границы земельного участка				
Система координат МСК-28, зона				
Номер точки	Координаты, м		Описание закрепления на местности	Средняя квадратичная погрешность определения координат характерных точек границ земельного участка, м
	X	Y		
1	2	3	4	5
1	463677.5	3283703.5	-	0.1
2	463696.5	3283754.5	-	0.1
3	463647.59	3283775.9	-	0.1
4	463627.14	3283725.2	-	0.1
1	463677.5	3283703.5	-	0.1

полное наименование должности	<div><p>ДОКУМЕНТ ПОДПИСАН ЭЛЕКТРОННОЙ ПОДПИСЬЮ</p><p>Сертификат: 0091AAF5A599507BC7E6D39D2DFA052F9A</p><p>Владелец: ФЕДЕРАЛЬНАЯ СЛУЖБА ГОСУДАРСТВЕННОЙ РЕГИСТРАЦИИ, КАДАСТРА И КАРТОГРАФИИ</p><p>Действителен: с 16.09.2025 по 10.12.2026</p></div>	инициалы, фамилия

Выписка из Единого государственного реестра недвижимости об объекте недвижимости
Сведения о частях земельного участка

Земельный участок			
вид объекта недвижимости			
Лист № 1 раздела 4	Всего листов раздела 4: 2	Всего разделов: 7	Всего листов выписки: 19
24.12.2025г. № КУВИ-001/2025-231902601			
Кадастровый номер:		28:10:013013:6315	
План (чертеж, схема) части земельного участка		Учетный номер части: 28:10:013013:6315/1	
Масштаб 1:600		Условные обозначения:	

полное наименование должности	 ДОКУМЕНТ ПОДПИСАН ЭЛЕКТРОННОЙ ПОДПИСЬЮ Сертификат: 0091AAF5A599507BC7E6D39D2DFA052F9A Владелец: ФЕДЕРАЛЬНАЯ СЛУЖБА ГОСУДАРСТВЕННОЙ РЕГИСТРАЦИИ, КАДАСТРА И КАРТОГРАФИИ Действителен: с 16.09.2025 по 10.12.2026	инициалы, фамилия

Земельный участок			
вид объекта недвижимости			
Лист № 2 раздела 4	Всего листов раздела 4: 2	Всего разделов: 7	Всего листов выписки: 19
24.12.2025г. № КУВИ-001/2025-231902601			
Кадастровый номер:		28:10:013013:6315	
План (чертеж, схема) части земельного участка		Учетный номер части: 28:10:013013:6315/2	
Масштаб 1:400	Условные обозначения:		

полное наименование должности	 ДОКУМЕНТ ПОДПИСАН ЭЛЕКТРОННОЙ ПОДПИСЬЮ Сертификат: 0091AAF5A599507BC7E6D39D2DFA052F9A Владелец: ФЕДЕРАЛЬНАЯ СЛУЖБА ГОСУДАРСТВЕННОЙ РЕГИСТРАЦИИ, КАДАСТРА И КАРТОГРАФИИ Действителен: с 16.09.2025 по 10.12.2026	инициалы, фамилия

Выписка из Единого государственного реестра недвижимости об объекте недвижимости
Сведения о частях земельного участка

Земельный участок			
вид объекта недвижимости			
Лист № 1 раздела 4.1		Всего листов раздела 4.1: 6	
		Всего разделов: 7	
		Всего листов выписки: 19	
24.12.2025г. № КУВИ-001/2025-231902601			
Кадастровый номер:		28:10:013013:6315	
Учетный номер части	Площадь, м2	Содержание ограничения в использовании или ограничения права на объект недвижимости или обременения объекта недвижимости	
1	2	3	
28:10:013013:6315/1	2214	вид ограничения (обременения): ограничения прав на земельный участок, предусмотренные статьей 56 Земельного кодекса Российской Федерации; Срок действия: не установлен; реквизиты документа-основания: приказ "Об установлении приаэродромной территории аэродрома гражданской авиации Благовещенск (Игнатьево)" от 30.09.2024 № 889-п; Содержание ограничения (обременения): 1. В границах четвертой подзоны запрещается размещать объекты, создающие помехи в работе наземных объектов средств и систем обслуживания воздушного движения, навигации, посадки и связи, предназначенных для организации воздушного движения и расположенных вне первой подзоны: 2. В пределах четвертой подзоны приаэродромной территории запрещается без согласования с оператором аэродрома размещение объектов, превышающих следующие абсолютные высотные ограничения в секторах: Сектор 1 от уровня земли Сектор 2 142,31 м Сектор 3 143,66 м Сектор 4 191,50 м Сектор 5 197,50 м Сектор 6 214,19 м Сектор 7 237,70 м Сектор 8 256,00 м Сектор 9 259,50 м Сектор 10 от 150,00 м до 155,00 м Сектор 11 от 152,50 м до 155,00 м Сектор 12 от 155,00 м до 160,00 м Сектор 13 от 160,00 м до 165,00 м Сектор 14 от 165,00 м до 170,00 м Сектор 15 от 170,00 м до 175,00 м Сектор 16 от 175,00 м до 180,00 м Сектор 17 от 180,00 м до 185,00 м Сектор 18 от 185,00 м до 190,00 м Сектор 19 от 190,00 м до 195,00 м Сектор 20 от 195,00 м до 200,00 м Сектор 21 от 200,00 м до 205,00 м Сектор 22 от 205,00 м до 210,00 м Сектор 23 от 210,00 м до 215,00 м Сектор 24 от 215,00 м до 220,00 м Сектор 25 от 220,00 м до 225,00 м Сектор 26 от 225,00 м до 230,00 м Сектор 27 от 230,00 м до 235,00 м Сектор 28 от 235,00 м до 240,00 м Сектор 29 от 240,00 м до 245,00 м Сектор 30 от 245,00 м до 250,00 м Сектор 31 от 250,00 м до 255,00 м Сектор 32 от 255,00 м до 260,00 м Сектор 33 от 260,00 м до 265,00 м Сектор 34 от 265,00 м до 270,00 м Сектор 35 от 270,00 м до 275,00 м Сектор 36 от 275,00 м до 280,00 м Сектор 37 от 280,00 м до 285,00 м Сектор 38 от 285,00 м до 290,00 м Сектор 39 от 290,00 м до 295,00 м Сектор 40 от 295,00 м до 300,00 м Сектор 41 от 300,00 м до 305,00 м Сектор 42 от 305,00 м до 310,00 м Сектор 43 от 310,00 м до 315,00 м Сектор 44 от 315,00 м до 320,00 м Сектор 45 от 320,00 м до 325,00 м Сектор 46 от 325,00 м до 328,40 м Сектор 47 от 325,00 м до 330,00 м Сектор 48 от 330,00 м до 335,00 м Сектор 49 от 335,00 м до 340,00 м Сектор 50 от 340,00 м до 345,00 м Сектор 51 от 345,00 м до 350,00 м Сектор 52 от 350,00 м до 355,00 м Сектор 53 от 355,00 м до 360,00 м Сектор 54 от 360,00 м до 365,00 м Сектор 55 от 365,00 м до 370,00 м Сектор 56 от 370,00 м до 375,00 м Сектор 57 от 375,00 м до 380,00 м Сектор 58 от 380,00 м до 385,00 м Сектор 59 от 385,00 м до 390,00 м Сектор 60 от 385,00 м до 390,40 м Сектор 61 от 390,00 м до 395,00 м	

		ДОКУМЕНТ ПОДПИСАН ЭЛЕКТРОННОЙ ПОДПИСЬЮ	
Сертификат: 0091AAF5A599507BC7E6D39D2DFA052F9A		Владелец: ФЕДЕРАЛЬНАЯ СЛУЖБА ГОСУДАРСТВЕННОЙ РЕГИСТРАЦИИ, КАДАСТРА И КАРТОГРАФИИ	
Действителен: с 16.09.2025 по 10.12.2026			
полное наименование должности		инициалы, фамилия	

Земельный участок			
вид объекта недвижимости			
Лист № 2 раздела 4.1	Всего листов раздела 4.1: 6	Всего разделов: 7	Всего листов выписки: 19
24.12.2025г. № КУВИ-001/2025-231902601			
Кадастровый номер:		28:10:013013:6315	
		Сектор 62 от 395,00 м до 400,00 м Сектор 63 от 400,00 м до 405,00 м Сектор 64 от 400,00 м до 406,95 м Сектор 65 от 405,00 м до 410,00 м Сектор 66 от 410,00 м до 415,00 м Сектор 67 от 415,00 м до 420,00 м Сектор 68 от 420,00 м до 425,00 м Сектор 69 от 425,00 м до 430,00 м Сектор 70 от 430,00 м до 435,00 м Сектор 71 от 435,00 м до 440,00 м Сектор 72 от 440,00 м до 445,00 м Сектор 73 от 445,00 м до 450,00 м Сектор 74 от 450,00 м до 455,00 м Сектор 75 от 455,00 м до 459,33 м Сектор 76 от 455,00 м до 460,00 м Сектор 77 от 460,00 м до 465,00 м Сектор 78 от 465,00 м до 470,00 м Сектор 79 от 470,00 м до 475,00 м Сектор 80 от 475,00 м до 480,00 м Сектор 81 от 480,00 м до 485,00 м Сектор 82 от 485,00 м до 490,00 м Сектор 83 от 490,00 м до 495,00 м Сектор 84 от 495,00 м до 500,00 м Сектор 85 от 500,00 м до 505,00 м Сектор 86 от 505,00 м до 510,00 м Сектор 87 от 510,00 м до 515,00 м Сектор 88 от 515,00 м до 520,00 м Сектор 89 от 520,00 м до 525,00 м Сектор 90 от 525,00 м до 530,00 м Сектор 91 от 530,00 м до 535,00 м Сектор 92 от 535,00 м до 540,00 м Сектор 93 от 540,00 м до 545,00 м Сектор 94 от 545,00 м до 550,00 м Сектор 95 от 550,00 м до 555,00 м Сектор 96 от 258,00 м до 260,00 м Сектор 97 от 400,00 м до 401,28 м Сектор 98 от 400,00 м до 404,15 м Сектор 99 от 575,00 м до 600,00 м Сектор 100 от 600,00 м до 625,00 м Сектор 101 от 625,00 м до 650,00 м Сектор 102 от 650,00 м до 675,00 м Сектор 103 от 675,00 м до 700,00 м Сектор 104 от 700,00 м до 713,67 м Сектор 105 от 510,00 м до 511,71 м; Реестровый номер границы: 28:00-6.513; Вид объекта реестра границ: Зона с особыми условиями использования территории; Вид зоны по документу: Четвертая подзона приаэродромной территории аэродрома гражданской авиации Благовещенск (Игнатьево) (Сектор 55); Тип зоны: Приаэродромная территория	
28:10:013013:6315/2	735	вид ограничения (обременения): ограничения прав на земельный участок, предусмотренные статьей 56 Земельного кодекса Российской Федерации; Срок действия: не установлен; реквизиты документа-основания: приказ "Об установлении приаэродромной территории аэродрома гражданской авиации Благовещенск (Игнатьево)" от 30.09.2024 № 889-п; Содержание ограничения (обременения): 1. В границах четвертой подзоны запрещается размещать объекты, создающие помехи в работе наземных объектов средств и систем обслуживания воздушного движения, навигации, посадки и связи, предназначенных для организации воздушного движения и расположенных вне первой подзоны: 2. В пределах четвертой подзоны приаэродромной территории запрещается без согласования с оператором аэродрома размещение объектов, превышающих следующие абсолютные высотные ограничения в секторах: Сектор 1 от уровня земли Сектор 2 142,31 м Сектор 3 143,66 м Сектор 4 191,50 м Сектор 5 197,50 м Сектор 6 214,19 м Сектор 7 237,70 м Сектор 8 256,00 м Сектор 9 259,50 м Сектор 10 от 150,00 м до 155,00 м Сектор 11 от 152,50 м до 155,00 м Сектор 12 от 155,00 м до 160,00 м Сектор 13 от 160,00 м до 165,00 м Сектор 14 от 165,00 м до 170,00 м Сектор 15 от 170,00 м до 175,00 м Сектор 16 от 175,00 м до 180,00 м Сектор 17 от 180,00 м до 185,00 м Сектор 18 от 185,00 м до 190,00 м Сектор 19 от 190,00 м до 195,00 м Сектор 20 от 195,00 м до 200,00 м Сектор 21 от 200,00 м до 205,00 м Сектор 22 от 205,00 м до 210,00 м Сектор 23 от 210,00 м до 215,00 м Сектор 24 от 215,00 м до 220,00 м Сектор 25 от 220,00 м до 225,00 м Сектор 26 от 225,00 м до 230,00 м Сектор 27 от 230,00 м до 235,00 м	



ДОКУМЕНТ ПОДПИСАН
ЭЛЕКТРОННОЙ ПОДПИСЬЮ

Сертификат: 0091AAF5A599507BC7E6D39D2DFA052F9A

Владелец: ФЕДЕРАЛЬНАЯ СЛУЖБА ГОСУДАРСТВЕННОЙ
РЕГИСТРАЦИИ, КАДАСТРА И КАРТОГРАФИИ
Действителен: с 16.09.2025 по 10.12.2026

полное наименование должности

инициалы, фамилия

Земельный участок			
вид объекта недвижимости			
Лист № 3 раздела 4.1	Всего листов раздела 4.1: 6	Всего разделов: 7	Всего листов выписки: 19
24.12.2025г. № КУВИ-001/2025-231902601			
Кадастровый номер:		28:10:013013:6315	
		<p>Сектор 28 от 235,00 м до 240,00 м Сектор 29 от 240,00 м до 245,00 м Сектор 30 от 245,00 м до 250,00 м Сектор 31 от 250,00 м до 255,00 м Сектор 32 от 255,00 м до 260,00 м Сектор 33 от 260,00 м до 265,00 м Сектор 34 от 265,00 м до 270,00 м Сектор 35 от 270,00 м до 275,00 м Сектор 36 от 275,00 м до 280,00 м Сектор 37 от 280,00 м до 285,00 м Сектор 38 от 285,00 м до 290,00 м Сектор 39 от 290,00 м до 295,00 м Сектор 40 от 295,00 м до 300,00 м Сектор 41 от 300,00 м до 305,00 м Сектор 42 от 305,00 м до 310,00 м Сектор 43 от 310,00 м до 315,00 м Сектор 44 от 315,00 м до 320,00 м Сектор 45 от 320,00 м до 325,00 м Сектор 46 от 325,00 м до 328,40 м Сектор 47 от 325,00 м до 330,00 м Сектор 48 от 330,00 м до 335,00 м Сектор 49 от 335,00 м до 340,00 м Сектор 50 от 340,00 м до 345,00 м Сектор 51 от 345,00 м до 350,00 м Сектор 52 от 350,00 м до 355,00 м Сектор 53 от 355,00 м до 360,00 м Сектор 54 от 360,00 м до 365,00 м Сектор 55 от 365,00 м до 370,00 м Сектор 56 от 370,00 м до 375,00 м Сектор 57 от 375,00 м до 380,00 м Сектор 58 от 380,00 м до 385,00 м Сектор 59 от 385,00 м до 390,00 м Сектор 60 от 385,00 м до 390,40 м Сектор 61 от 390,00 м до 395,00 м Сектор 62 от 395,00 м до 400,00 м Сектор 63 от 400,00 м до 405,00 м Сектор 64 от 400,00 м до 406,95 м Сектор 65 от 405,00 м до 410,00 м Сектор 66 от 410,00 м до 415,00 м Сектор 67 от 415,00 м до 420,00 м Сектор 68 от 420,00 м до 425,00 м Сектор 69 от 425,00 м до 430,00 м Сектор 70 от 430,00 м до 435,00 м Сектор 71 от 435,00 м до 440,00 м Сектор 72 от 440,00 м до 445,00 м Сектор 73 от 445,00 м до 450,00 м Сектор 74 от 450,00 м до 455,00 м Сектор 75 от 455,00 м до 459,33 м Сектор 76 от 455,00 м до 460,00 м Сектор 77 от 460,00 м до 465,00 м Сектор 78 от 465,00 м до 470,00 м Сектор 79 от 470,00 м до 475,00 м Сектор 80 от 475,00 м до 480,00 м Сектор 81 от 480,00 м до 485,00 м Сектор 82 от 485,00 м до 490,00 м Сектор 83 от 490,00 м до 495,00 м Сектор 84 от 495,00 м до 500,00 м Сектор 85 от 500,00 м до 505,00 м Сектор 86 от 505,00 м до 510,00 м Сектор 87 от 510,00 м до 515,00 м Сектор 88 от 515,00 м до 520,00 м Сектор 89 от 520,00 м до 525,00 м Сектор 90 от 525,00 м до 530,00 м Сектор 91 от 530,00 м до 535,00 м Сектор 92 от 535,00 м до 540,00 м Сектор 93 от 540,00 м до 545,00 м Сектор 94 от 545,00 м до 550,00 м Сектор 95 от 550,00 м до 555,00 м Сектор 96 от 258,00 м до 260,00 м Сектор 97 от 400,00 м до 401,28 м Сектор 98 от 400,00 м до 404,15 м Сектор 99 от 575,00 м до 600,00 м Сектор 100 от 600,00 м до 625,00 м Сектор 101 от 625,00 м до 650,00 м Сектор 102 от 650,00 м до 675,00 м Сектор 103 от 675,00 м до 700,00 м Сектор 104 от 700,00 м до 713,67 м Сектор 105 от 510,00 м до 511,71 м;</p> <p>Реестровый номер границы: 28:00-6.602; Вид объекта реестра границ: Зона с особыми условиями использования территории;</p> <p>Вид зоны по документу: Четвертая подзона приаэродромной территории аэродрома гражданской авиации Благовещенск (Игнатьево) (Сектор 54); Тип зоны: Приаэродромная территория</p>	
	Весь	<p>вид ограничения (обременения): ограничения прав на земельный участок, предусмотренные статьей 56 Земельного кодекса Российской Федерации; Срок действия: не установлен; реквизиты документа-основания: федеральный закон от 1 июля 2017 г. N 135-ФЗ "О внесении изменений в отдельные законодательные акты Российской Федерации в части совершенствования порядка установления и использования приаэродромной территории и санитарно-защитной зоны" от 01.07.2017 № 135 выдан:</p>	



ДОКУМЕНТ ПОДПИСАН
ЭЛЕКТРОННОЙ ПОДПИСЬЮ

Сертификат: 0091AA5A599507BC7E6D39D2DFA052F9A

Владелец: ФЕДЕРАЛЬНАЯ СЛУЖБА ГОСУДАРСТВЕННОЙ
РЕГИСТРАЦИИ, КАДАСТРА И КАРТОГРАФИИ
Действителен: с 16.09.2025 по 10.12.2026

полное наименование должности

инициалы, фамилия

Земельный участок			
вид объекта недвижимости			
Лист № 4 раздела 4.1	Всего листов раздела 4.1: 6	Всего разделов: 7	Всего листов выписки: 19

24.12.2025г. № КУВИ-001/2025-231902601

Кадастровый номер:

28:10:013013:6315

		Правительство Российской Федерации; постановление Правительства РФ от 2 декабря 2017 г. N 1460 "Об утверждении Правил установления приаэродромной территории, Правил выделения на приаэродромной территории подзон и Правил разрешения разногласий, возникающих между высшими исполнительными органами государственной власти субъектов Российской Федерации и уполномоченными Правительством Российской Федерации федеральными органами исполнительной власти при согласовании проекта решения об установлении приаэродромной территории" от 02.12.2017 № 1460 выдан: Правительство Российской Федерации; проект решения об установлении приаэродромной территории аэродрома Благовещенск (Игнатьево) от 17.05.2019 № б/н выдан: ГУП Амурской области "Аэропорт Благовещенск"; Содержание ограничения (обременения): Запрещается в радиусе 15км от КТА размещать объекты, способствующие привлечению и массовому скоплению птиц, а именно: полигонов ТБО, скотобоен, ферм, скотомогильников, мусоросжигательных и мусороперерабатывающих заводов, объектов сортировки мусора, рыбных хозяйств и пр.; Реестровый номер границы: 28:10-6.249; Вид объекта реестра границ: Зона с особыми условиями использования территории; Вид зоны по документу: Шестая подзона, приаэродромной территории аэропорта Благовещенск (Игнатьево); Тип зоны: Охранная зона транспорта; Номер: б/н
	Весь	вид ограничения (обременения): ограничения прав на земельный участок, предусмотренные статьей 56 Земельного кодекса Российской Федерации; Срок действия: не установлен; реквизиты документа-основания: федеральный закон от 1 июля 2017 г. N 135-ФЗ "О внесении изменений в отдельные законодательные акты Российской Федерации в части совершенствования порядка установления и использования приаэродромной территории и санитарно-защитной зоны" от 01.07.2017 № 135 выдан: Правительство Российской Федерации; постановление Правительства РФ от 2 декабря 2017 г. N 1460 "Об утверждении Правил установления приаэродромной территории, Правил выделения на приаэродромной территории подзон и Правил разрешения разногласий, возникающих между высшими исполнительными органами государственной власти субъектов Российской Федерации и уполномоченными Правительством Российской Федерации федеральными органами исполнительной власти при согласовании проекта решения об установлении приаэродромной территории" от 02.12.2017 № 1460 выдан: Правительство Российской Федерации; карта (план) от 03.06.2019 № б/н выдан: ООО "Земельный вопрос" Гладченко Татьяна Леонидовна; проект решения об установлении приаэродромной территории аэродрома Благовещенск (Игнатьево) от 17.05.2019 № б/н выдан: ГУП Амурской области "Аэропорт Благовещенск"; Содержание ограничения (обременения): Ограничения использования объектов недвижимости и осуществления деятельности, в третьей подзоне, распространяются на размещение и эксплуатацию объектов, высота которых превышает ограничения, установленные Федеральными правилами использования воздушного пространства Российской Федерации, утвержденными постановлением Правительства Российской Федерации от 11 марта 2010 г. N 138 "Об утверждении Федеральных правил использования воздушного пространства Российской Федерации", Приказом Минтранса России от 04.05.2018 N 176 "Об утверждении Порядка установления границ полос воздушных подходов на аэродромах гражданской авиации", МОС ФАП N 262 введенной в действие решением Росавиации от 09.11.2015 N 6.04-2464, а именно: - запрещено



ДОКУМЕНТ ПОДПИСАН
ЭЛЕКТРОННОЙ ПОДПИСЬЮ

Сертификат: 0091AAF5A599507BC7E6D39D2DFA052F9A

Владелец: ФЕДЕРАЛЬНАЯ СЛУЖБА ГОСУДАРСТВЕННОЙ
РЕГИСТРАЦИИ, КАДАСТРА И КАРТОГРАФИИ
Действителен: с 16.09.2025 по 10.12.2026

полное наименование должности

инициалы, фамилия

Земельный участок			
вид объекта недвижимости			
Лист № 5 раздела 4.1	Всего листов раздела 4.1: 6	Всего разделов: 7	Всего листов выписки: 19
24.12.2025г. № КУВИ-001/2025-231902601			
Кадастровый номер:		28:10:013013:6315	
		размещение, строительство и сооружение объектов капитального строительства, временных объектов, объектов инженерной подготовки, линейных объектов, размещение машин и механизмов, превышающих ограничения, установленные в зоне ограничения застройки по высоте. (высоты ограничения абсолютные в Балтийской системе высот 1977г).; Реестровый номер границы: 28:10-6.187; Вид объекта реестра границ: Зона с особыми условиями использования территории; Вид зоны по документу: Внешний (общий) контур третьей подзоны приаэродромной территории аэропорта Благовещенск (Игнатьево); Тип зоны: Охранная зона транспорта	
	Весь	вид ограничения (обременения): ограничения прав на земельный участок, предусмотренные статьей 56 Земельного кодекса Российской Федерации; Срок действия: не установлен; реквизиты документа-основания: приказ об установлении приаэродромной территории от 22.04.2020 № 410 - П; документ, содержащий сведения о границах, зонах, территориях, в том числе текстовое и графическое описание местоположения их границ с перечнем координат характерных точек, подготовленный в форме электронного документа от 03.06.2019 № б/н; Содержание ограничения (обременения): Запрещается на участке 5А от границ участка 5В до границ окружности радиусом 30 километров от КТА размещение опасных производственных объектов I класса опасности допускается размещение опасных производственных объектов II, III и IV классов опасности. За пределами окружности радиусом 30 километров от КТА допускается размещение опасных производственных объектов I класса опасности.; Реестровый номер границы: 28:10-6.364; Вид объекта реестра границ: Зона с особыми условиями использования территории; Вид зоны по документу: Пятая подзона, приаэродромной территории аэропорта Благовещенск (Игнатьево); Тип зоны: Охранная зона транспорта; Номер: б/н	
	Весь	вид ограничения (обременения): ограничения прав на земельный участок, предусмотренные статьей 56 Земельного кодекса Российской Федерации; Срок действия: не установлен; реквизиты документа-основания: приказ "Об установлении приаэродромной территории аэродрома гражданской авиации Благовещенск (Игнатьево)" от 30.09.2024 № 889-п; Содержание ограничения (обременения): 1. В границах третьей подзоны запрещается размещать объекты, высота которых превышает ограничения, приведенные в пункте 2. 2. Строительство и реконструкция зданий, сооружений в границах третьей подзоны разрешается после определения максимально допустимой высоты здания, сооружения в зависимости от местоположения путем проведения соответствующих расчетов в соответствии с требованиями ФАП-262 с учетом следующих абсолютных высот ограничения объектов в Балтийской системе высот 1977 года <5>: Сектор 1 347,69 м Сектор 2 347,69 м Сектор 3 247,69 м Сектор 4 от уровня земли Сектор 5 от 169,17 м до 175,00 м Сектор 6 от 175,00 м до 180,00 м Сектор 7 от 180,00 м до 185,00 м Сектор 8 от 185,00 м до 190,00 м Сектор 9 от 190,00 м до 195,00 м Сектор 10 от 195,00 м до 200,00 м Сектор 11 от 200,00 м до 205,00 м Сектор 12 от 205,00 м до 210,00 м Сектор 13 от 210,00 м до 215,00 м Сектор 14 от 215,00 м до 220,00 м Сектор 15 от 220,00 м до 225,00 м Сектор 16 от 225,00 м до 230,00 м Сектор 17 от 230,00 м до 235,00 м Сектор 18 от 235,00 м до 240,00 м Сектор 19 от 240,00 м до 245,00 м Сектор 20 от 245,00 м до 247,69 м Сектор 21 от 247,69 м	



ДОКУМЕНТ ПОДПИСАН
ЭЛЕКТРОННОЙ ПОДПИСЬЮ


Сертификат: 0091AAF5A599507BC7E6D39D2DFA052F9A

Владелец: ФЕДЕРАЛЬНАЯ СЛУЖБА ГОСУДАРСТВЕННОЙ
РЕГИСТРАЦИИ, КАДАСТРА И КАРТОГРАФИИ
Действителен: с 16.09.2025 по 10.12.2026

полное наименование должности

инициалы, фамилия

Земельный участок			
вид объекта недвижимости			
Лист № 6 раздела 4.1	Всего листов раздела 4.1: 6	Всего разделов: 7	Всего листов выписки: 19
24.12.2025г. № КУВИ-001/2025-231902601			
Кадастровый номер:		28:10:013013:6315	
		до 250,00 м Сектор 22 от 245,00 м до 250,00 м Сектор 23 от 250,00 м до 255,00 м Сектор 24 от 255,00 м до 260,00 м Сектор 25 от 260,00 м до 265,00 м Сектор 26 от 265,00 м до 270,00 м Сектор 27 от 270,00 м до 275,00 м Сектор 28 от 275,00 м до 280,00 м Сектор 29 от 280,00 м до 285,00 м Сектор 30 от 285,00 м до 290,00 м Сектор 31 от 290,00 м до 295,00 м Сектор 32 от 295,00 м до 300,00 м Сектор 33 от 300,00 м до 305,00 м Сектор 34 от 305,00 м до 310,00 м Сектор 35 от 310,00 м до 315,00 м Сектор 36 от 315,00 м до 320,00 м Сектор 37 от 320,00 м до 325,00 м Сектор 38 от 325,00 м до 330,00 м Сектор 39 от 330,00 м до 335,00 м Сектор 40 от 335,00 м до 340,00 м Сектор 41 от 340,00 м до 345,00 м Сектор 42 от 345,00 м до 347,69 м; Реестровый номер границы: 28:00-6.507; Вид объекта реестра границ: Зона с особыми условиями использования территории; Вид зоны по документу: Третья подзона приаэродромной территории аэродрома гражданской авиации Благовещенск (Игнатьево) (Сектор 1); Тип зоны: Приаэродромная территория	

полное наименование должности	 ДОКУМЕНТ ПОДПИСАН ЭЛЕКТРОННОЙ ПОДПИСЬЮ Сертификат: 0091AAF5A599507BC7E6D39D2DFA052F9A Владелец: ФЕДЕРАЛЬНАЯ СЛУЖБА ГОСУДАРСТВЕННОЙ РЕГИСТРАЦИИ, КАДАСТРА И КАРТОГРАФИИ Действителен: с 16.09.2025 по 10.12.2026	инициалы, фамилия

Выписка из Единого государственного реестра недвижимости об объекте недвижимости
Сведения о частях земельного участка

Земельный участок					
вид объекта недвижимости					
Лист № 1 раздела 4.2		Всего листов раздела 4.2: 2		Всего разделов: 7	Всего листов выписки: 19
24.12.2025г. № КУВИ-001/2025-231902601					
Кадастровый номер:			28:10:013013:6315		
Сведения о характерных точках границы части (частей) земельного участка					
Учетный номер части: 28:10:013013:6315/1					
Система координат					
Номер точки	Координаты, м		Описание закрепления на местности	Средняя квадратичная погрешность определения координат характерных точек границ земельного участка, м	
	X	Y			
1	2	3	4	5	
1	463647.59	3283775.9	-	-	
2	463627.14	3283725.2	-	-	
3	463660.46	3283710.84	-	-	
4	463687.1	3283755.21	-	-	
5	463688.76	3283757.88	-	-	
6	463647.59	3283775.9	-	-	

полное наименование должности	<div><p>ДОКУМЕНТ ПОДПИСАН ЭЛЕКТРОННОЙ ПОДПИСЬЮ</p><p>Сертификат: 0091AAF5A599507BC7E6D39D2DFA052F9A</p><p>Владелец: ФЕДЕРАЛЬНАЯ СЛУЖБА ГОСУДАРСТВЕННОЙ РЕГИСТРАЦИИ, КАДАСТРА И КАРТОГРАФИИ</p><p>Действителен: с 16.09.2025 по 10.12.2026</p></div>	инициалы, фамилия

Земельный участок				
вид объекта недвижимости				
Лист № 2 раздела 4.2		Всего листов раздела 4.2: 2		Всего разделов: 7
Всего листов выписки: 19				
24.12.2025г. № КУВИ-001/2025-231902601				
Кадастровый номер:			28:10:013013:6315	
Сведения о характерных точках границы части (частей) земельного участка				
Учетный номер части: 28:10:013013:6315/2				
Система координат				
Номер точки	Координаты, м		Описание закрепления на местности	Средняя квадратичная погрешность определения координат характерных точек границ земельного участка, м
	X	Y		
1	2	3	4	5
1	463696.5	3283754.5	-	-
2	463688.76	3283757.88	-	-
3	463687.1	3283755.21	-	-
4	463660.46	3283710.84	-	-
5	463677.5	3283703.5	-	-
6	463696.5	3283754.5	-	-



ДОКУМЕНТ ПОДПИСАН
ЭЛЕКТРОННОЙ ПОДПИСЬЮ

Сертификат: 0091AAF5A599507BC7E6D39D2DFA052F9A

Владелец: ФЕДЕРАЛЬНАЯ СЛУЖБА ГОСУДАРСТВЕННОЙ
РЕГИСТРАЦИИ, КАДАСТРА И КАРТОГРАФИИ
Действителен: с 16.09.2025 по 10.12.2026

полное наименование должности

инициалы, фамилия