



АДМИНИСТРАЦИЯ
БЛАГОВЕЩЕНСКОГО МУНИЦИПАЛЬНОГО ОКРУГА
АМУРСКОЙ ОБЛАСТИ

ПОСТАНОВЛЕНИЕ

10.04.2024

г. Благовещенск

№ 1676

Об установлении публичного сервитута для размещения сетей холодного водоснабжения многоквартирного жилого дома с. Чигири

Рассмотрев ходатайство вх. 1359 от 04.04.2024 Кирюшиной Екатерины Сергеевны, действующей на основании доверенности от 23.06.2021 № 52, выданной Куликовским Константином Александровичем, действующим на основании доверенности № 13 от 20.02.2021 общества с ограниченной ответственностью «Амурские коммунальные системы» (далее-ООО «АКС»), для представления интересов ООО «АКС» (ОГРН 1202800000369, ИНН 2801254956, юридический адрес: 675000, Амурская область, г. Благовещенск, ул. Мухина, д.73), и в соответствии с главой V.7 Земельного кодекса Российской Федерации, пп. 21 п. 1 статьи 32 Федерального закона от 13.07.2015 № 218-ФЗ «О государственной регистрации недвижимости», п. 4 ст. 3.6 Федерального закона от 25.10.2001 № 137-ФЗ « О введении в действие Земельного кодекса Российской Федерации», администрация Благовещенского муниципального округа **п о с т а н о в л я е т:**

1. Установить публичный сервитут сроком на 10 лет для размещения сетей холодного водоснабжения многоквартирного жилого дома, расположенного по адресу: Амурская область, Благовещенский муниципальный округ, с. Чигири, на земельном участке с кадастровым номером 28:10:013002:3818, кадастровый номер земельного участка в отношении которого испрашивается публичный сервитут:

Земельный участок: 28:10:013002:3818

Общей площадью: 11 кв.м.

2. Лицо, на основании ходатайства, которого принято решение об установлении публичного сервитута: ООО «АКС» (ОГРН 1202800000369, ИНН 2801254956, юридический адрес: 675000, Амурская область, г. Благовещенск, ул. Мухина, д. 73, адрес электронной почты: e.kirushina@amurcomsys.ru)

3. Утвердить прилагаемую схему границ публичного сервитута на кадастровом плане территории для размещения сетей холодного водоснабжения и водоотведения (приложение №1 к настоящему постановлению).

Местоположение: Амурская обл., Благовещенский район, с. Чигири.

4. Плата за публичный сервитут в отношении земель или земельных участков, находящихся в государственной или муниципальной собственности и не предоставленных гражданам или юридическим лицам, не взимается.

5. ООО «АКС» привести земельные участки в состояние, пригодное для их использования в соответствии с разрешенным использованием, в срок не позднее, чем три месяца после завершения размещения сетей холодного водоснабжения и водоотведения.

6. МБУ «Информационный центр Благовещенского муниципального округа» в течение 5 (пяти) рабочих дней:

- обеспечить размещение настоящего постановления на официальном сайте Благовещенского муниципального округа (www.blgraion.amurobl.ru) в информационно-телекоммуникационной сети «Интернет»;

- обеспечить опубликование настоящего постановления (за исключением приложений к нему) в сетевом издании «Официальный вестник Благовещенского муниципального округа».

7. Управлению имущественных и земельных отношений администрации Благовещенского муниципального округа:

- направить копии настоящего постановления правообладателям земельных участков, в отношении которых принято решение об установлении публичного сервитута, с уведомлением о вручении по почтовым адресам, указанным в выписках из Единого государственного реестра недвижимости;

- направить настоящее постановление и описание местоположения границ публичного сервитута в Управление Росреестра по Амурской области;

- направить ООО «АКС» настоящее постановление об установлении публичного сервитута, сведения о лицах, являющихся правообладателями земельных участков, сведения о лицах, подавших заявления об учете их прав (обременений прав) на земельные участки, способах связи с ними, копии документов, подтверждающих права указанных лиц на земельные участки.

8. Контроль за исполнением настоящего постановления оставляю за собой.

Главы

Благовещенского муниципального округа



Д.В. Салтыков



Утверждена
исполнительным
 (наименование документа об утверждении, включая
исполнительным управлением
 наименования органов государственной власти или
муниципального округа
 органов местного самоуправления, принявших


решение об утверждении схемы или подписавших
 соглашение о перераспределении земельных
 участков)

от 10.04.2017 N 1676




№п/п	Характеристики объекта и земельного участка	Объект расположен в пределах земельного участка	Площадь границ сервитута, кв.м.
1	Категория земель: Земли населенных пунктов Цель установления публичного сервитута: Для размещения сетей водоснабжения Местоположение: Амурская область, Благовещенский район, с. Чигири	28:10:013002:3818	11
	Общая площадь сервитута		11

1	458 458,00	3 285 680,78
2	458 457,89	3 285 681,77
3	458 453,76	3 285 681,34
4	458 449,14	3 285 675,76
5	458 449,50	3 285 674,62
6	458 454,27	3 285 680,39
1	458 458,00	3 285 680,78

Схема расположения публичного сервитута для размещения сетей водоснабжения



Условные обозначения:

-  - граница публичного сервитута
-  - граница кадастрового квартала
-  - граница земельного участка по сведениям ЕГРН
- 28:10:013002 — номер кадастрового квартала
- 28:10:013002:3818 — номер земельного участка по сведениям ЕГРН

Масштаб 1:1000