



АДМИНИСТРАЦИЯ
БЛАГОВЕЩЕНСКОГО МУНИЦИПАЛЬНОГО ОКРУГА
АМУРСКОЙ ОБЛАСТИ

ПОСТАНОВЛЕНИЕ

10.07.2024

г. Благовещенск

№ 1644

Об установлении публичного
сервитута для размещения
сетей холодного водоснабжения

Рассмотрев ходатайство вх. 1317 от 02.04.2024 Кирюшиной Екатерины Сергеевны, действующей на основании доверенности от 23.06.2021 № 52, выданной Куликовским Константином Александровичем, действующим на основании доверенности № 13 от 20.02.2021 общества с ограниченной ответственностью «Амурские коммунальные системы» (далее-ООО «АКС»), для представления интересов ООО «АКС» (ОГРН 1202800000369, ИНН 2801254956, юридический адрес: 675000, Амурская область, г. Благовещенск, ул. Мухина, д.73), и в соответствии с главой V.7 Земельного кодекса Российской Федерации, пп. 21 п. 1 статьи 32 Федерального закона от 13.07.2015 № 218-ФЗ «О государственной регистрации недвижимости», п.4 ст. 3.6 Федерального закона от 25.10.2001 № 137-ФЗ «О введении в действие Земельного кодекса Российской Федерации», администрация Благовещенского муниципального округа **п о с т а н о в л я е т:**

1. Установить публичный сервитут сроком на 10 лет для размещения сетей холодного водоснабжения, расположенного в с. Чигири, на земельном участке с кадастровым номером 28:10:013002:4488, в отношении земельного участка:
Земельный участок: 28:10:013002:4492
Общей площадью: 29 кв.м.
2. Лицо, на основании ходатайства, которого принято решение об установлении публичного сервитута: ООО «АКС» (ОГРН 1202800000369, ИНН 2801254956, юридический адрес: 675000, Амурская область, г. Благовещенск, ул. Мухина, д. 73, адрес электронной почты: e.kirushina@amurcomsys.ru)
3. Утвердить прилагаемую схему границ публичного сервитута на кадастровом плане территории для размещения сетей холодного водоснабжения (приложение №1 к настоящему постановлению).
Местоположение: Амурская обл., Благовещенский район, с. Чигири.
4. Плата за публичный сервитут в отношении земель или земельных участков, находящихся в государственной или муниципальной собственности и не предоставленных гражданам или юридическим лицам, не взимается.

5. ООО «АКС» привести земельные участки в состояние, пригодное для их использования в соответствии с разрешенным использованием, в срок не позднее, чем три месяца после завершения размещения сетей холодного водоснабжения.

6. МБУ «Информационный центр Благовещенского муниципального округа» в течение 5 (пяти) рабочих дней:

- обеспечить размещение настоящего постановления на официальном сайте Благовещенского муниципального округа (www.blgraion.amurobl.ru) в информационно-телекоммуникационной сети «Интернет».

- обеспечить опубликование настоящего постановления (за исключением приложений к нему) в сетевом издании «Официальный вестник Благовещенского муниципального округа».

7. Управлению имущественных и земельных отношений администрации Благовещенского муниципального округа:

- направить копии настоящего постановления правообладателям земельных участков, в отношении которых принято решение об установлении публичного сервитута, с уведомлением о вручении по почтовым адресам, указанным в выписках из Единого государственного реестра недвижимости.

- направить настоящее постановление и описание местоположения границ публичного сервитута в Управление Росреестра по Амурской области.

- направить ООО «АКС» настоящее постановление об установлении публичного сервитута, сведения о лицах, являющихся правообладателями земельных участков, сведения о лицах, подавших заявления об учете их прав (обременений прав) на земельные участки, способах связи с ними, копии документов, подтверждающих права указанных лиц на земельные участки.

8. Контроль за исполнением настоящего постановления оставляю за собой.

Глава

Благовещенского муниципального округа



Д.В. Салтыков

Приложение №1



Утверждена
постановлением
 (наименование документа об утверждении, включая
Администрации Благовещенского
 наименования органов государственной власти или
муниципального округа
 органов местного самоуправления, принявших

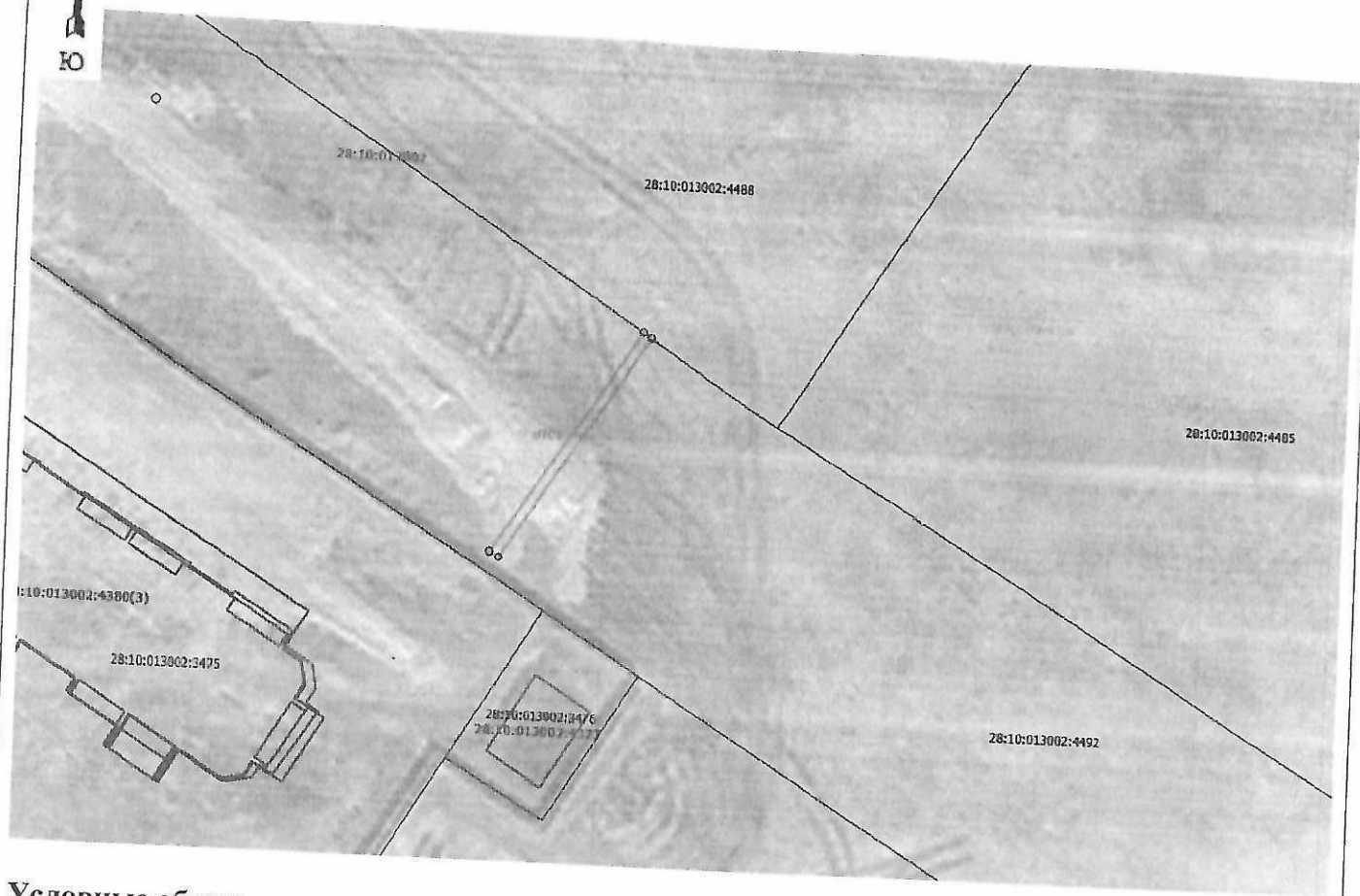
решение об утверждении схемы или подписавших
 соглашение о перераспределении земельных
 участков)

от 10.07.2024 N 1674

№п/п	Характеристики объекта и земельного участка	Объект расположен в пределах земельного участка	Площадь границ сервитута, кв.м.
1	Категория земель: Земли населенных пунктов Цель установления публичного сервитута: Для размещения сетей водоснабжения Местоположение: Амурская область, Благовещенский район, с. Чигири, квартал 28:10:013002	28:10:013002:4492	29
	Общая площадь сервитута		29


н1	458757.22	3285290.77
н2	458781.10	3285305.92
н3	458780.54	3285306.80
н4	458756.69	3285291.65
н1	458757.22	3285290.77


Схема расположения публичного сервитута




Условные обозначения:

:ПС1 - обозначение публичного сервитута


 - обозначение границы публичного сервитута

 - обозначение границ земельных участков по сведениям ЕГРН

28:10:013002:4492 - обозначение земельного участка согласно сведениям ЕГРН

 - обозначение границ объектов капитального строительства по сведениям ЕГРН

28:10:013002:4377 - обозначение объектов капитального строительства по сведениям ЕГРН

 - обозначение границ кадастрового квартала

28:10:013002 - обозначение кадастрового квартала

Масштаб 1:400